

Obdrží adresát:
dle rozdělovníku

Váš dopis ze dne

číslo jednací

vyřizuje / telefon

Jihlava

MMJ/OD/92890/2022-ObF Obrdlík, DiS./565 593 523

20. 05. 2022

UID: jihlvp22v010ef

SZ: MMJ/OD/8025/2022/3

ROZHODNUTÍ

Magistrát města Jihlavy, odbor dopravy, jako příslušný speciální stavební úřad ve věcech silnic II. a III. třídy, místních komunikací a veřejně přístupných účelových komunikací dle § 16 odst. 1 a § 40 odst. 4 písm. a) zákona č. 13/1997 Sb., o pozemních komunikacích, ve znění pozdějších předpisů a § 15 odst. 1 písm. c) a § 94j odst. 1 zákona č. 183/2006 Sb., o územním plánování a stavebním řádu ve znění pozdějších předpisů (dále jen „stavební zákon“), ve společném územním a stavebním řízení (dále jen „společné řízení“) posoudil podle § 94o stavebního zákona žádost o vydání společného povolení, kterou dne 14. 2. 2022 podal stavebník: Kraj Vysočina, Žižkova 57, 587 33 Jihlava, IČ 70890749 v řízení zastoupený Krajskou správou a údržbou silnic Vysočiny, p. o., Kosovská 1122/16, 586 01 Jihlava, IČ 00090450 a dále zastoupený Ing. Janem Pracným, Výholec 1148/23, 624 00 Brno, IČ:62087851 (dále jen „žadatel“), a na základě tohoto posouzení:

- I. Podle § 94p odst. 1 stavebního zákona a § 13a vyhlášky č. 503/2006 Sb., o podrobnější úpravě územního rozhodování, územního opatření a stavebního řádu, ve znění pozdějších předpisů

s ch v a l u j e s t a v e b n í z á m ě r

na stavbu: „**III/4029 Brodce, přestavba propustku na most**“. Předmětem stavby je **SO 201 – Most**. Předmětem stavby je přestavba propustku v nevyhovujícím stavu a nevhodném prostorovém uspořádání na most (dále jen „stavba“) na pozemcích parcelní číslo 16/1(trvalý travní porost), 366 (trvalý travní porost), 367 (trvalý travní porost), 368 (trvalý travní porost), 381 (ostatní plocha) vše v kat. území Brodce, obec Kněžice, okres Jihlava.

Jedná se o přestavbu propustku v nevyhovujícím stavu a nevhodném prostorovém uspořádání na most, který se nachází v intravilánu obce Kněžice na silnici III/4029, kterou převádí přes Stráží potok.

SO 201 – Most

Jedná se o stavbu nového mostu pro převedení silnice III/4029 přes Stráží potok a navazujících úseků silnice. Nový most je navržen pro převedení silnice S6,5 bez rozšíření v oblouku a v intravilánovém uspořádání, šířka zpevněné části komunikace je 5,5 m. Nosná konstrukce mostu bude tvořena uzavřeným přímo pojížděným rámem z monolitického železobetonu. Římsy jsou navrženy celomonolitické a na mostě bude volná šířka mezi zábradlím 6,5 m, ocelové mostní zábradlí výšky

1,10 m bude osazeno po obou stranách mostu. Celková délka úpravy silnice III/4029 je 41 m (včetně mostu).

Vozovka je v délce mostu odvodněna jednostranným příčným spádem 3% a podélným spádem, konstantním 0,5% spádem v celé délce mostu,

V rámci rekonstrukce mostu budou upraveny břehy a dno koryta Strážního potoka, a to zejména odlážděním dlažbou z lomového kamene do betonového lože celkové minimální tloušťky 300 mm.

II. Stanoví podmínky pro umístění stavby:

Stavba bude umístěna na pozemcích parcelní číslo 16/1(trvalý travní porost), 366 (trvalý travní porost), 367 (trvalý travní porost), 368 (trvalý travní porost), 381 (ostatní plocha) vše v kat. území Brodce, obec Kněžice, okres Jihlava, jak je zakresleno v ověřených situačních výkresech C.2, C.3 a výkresu D 201.2, které jsou součástí dokumentace záměru autorizované Ing. Jan Pracný, ČKAIT – obor mosty a inženýrské konstrukce, statika a dynamika staveb, číslo autorizace 1000218. Tato dokumentace bude ověřena ve společném územním a stavebním řízení a zaslána žadateli po nabytí právní moci společného územního a stavebního rozhodnutí.

III. Stanoví podmínky pro provedení stavby:

1. Stavba bude provedena podle projektové dokumentace, kterou vypracoval: Ing. Jan Pracný, D-projekt, Výholec 23, 624 00 Brno, IČO:62087851, (01/2022), ověřil: Ing. Jan Pracný, ČKAIT – obor mosty a inženýrské konstrukce, statika a dynamika staveb, číslo autorizace 1000218. Případné změny nesmí být provedeny bez předchozího povolení speciálního stavebního úřadu.
2. Při provádění stavby je nutno dodržovat bezpečnost práce a dbát o ochranu zdraví osob na staveništi.
3. Před zahájením stavby musí být vytyčena prostorová poloha stavby odborně způsobilou osobou.
4. Před zahájením prací požádá zhotovitel všechny správce inženýrských sítí, které se nachází v obvodu staveniště o jejich vytyčení. V případě poškození těchto vedení je nutné okamžitě přizvat jejich správce.
5. Po dobu provádění stavby nesmí být ohrožen provoz na veřejných komunikacích přiléhajících k obvodu staveniště. Veškeré případně vzniklé škody na dalších objektech a zařízeních, včetně stávajících komunikacích přiléhajících k obvodu staveniště jste povinni odstranit vlastním nákladem.
6. Případné přechodné dopravní značení po dobu trvání stavebních prací bude odsouhlaseno orgánem státní správy příslušným dle zákona č. 361/2000 Sb., v platném znění, po předchozím projednání s Krajským ředitelstvím Policie Kraje Vysočina, územním odborem vnější služby Jihlava, dopravním inspektorátem.
7. Na stavbě musí být k dispozici výše uvedená projektová dokumentace ověřená ve společném řízení, všechny doklady týkající se provádění stavby a musí být veden stavební deník.
8. Při provádění prací je třeba si počínat tak, aby bylo co nejméně omezeno a rušeno užívání sousedních pozemků a staveb a aby nebyla způsobena škoda vlastníkům sousedních pozemků a staveb – zejména dbát, aby nedocházelo k neodůvodněnému omezení práv vlastníků sousedních pozemků a staveb, k ohrožení zdraví a života osob, k nadměrnému znečišťování okolí stavby, k poškozování majetku a ničení zeleně a k nepořádku na staveništi. Po skončení prací je

stavebník povinen uvést okolí stavby (sousední pozemek nebo stavbu) do původního stavu a není-li to možné nebo hospodářsky účelné, poskytnout jejímu vlastníku náhradu podle obecných předpisů o náhradě škody (§ 141 odst. 2 stavebního zákona).

9. Dojde-li při provádění staveb k nepředvídaným nálezům kulturně cenných předmětů nebo k archeologickým nálezům, jsou investor stavby a právnická osoba nebo fyzická osoba podnikající podle zvláštních předpisů provádějící stavbu povinni nález ohlásit speciálnímu stavebnímu úřadu a orgánu státní památkové péče, popřípadě archeologickému ústavu. Zároveň jsou povinni učinit nezbytná opatření, aby nález nebyl poškozen nebo zničen, dokud o něm nerozhodne speciální stavební úřad po dohodě s orgánem státní památkové péče.
10. Při provádění stavby budou splněny podmínky uvedené ve vyjádřeních správců sítí:
- a) *CETIN a. s. č.j. 863777/201 ze dne 22. 12. 2021*
 - b) *EG.D, a. s. zn.T23390-27049314 ze dne 11. 1. 2022*
 - c) *GasNet Služby, s. r. o., zn.5002506698 ze dne 10. 12. 2021*

11. Bude respektováno stanovisko Povodí Moravy, s. p., zn.:PM- 52639/2021/5203/Fi ze dne 15. 12. 2021:

Stanovisko správce povodí

Na základě ustanovení § 54 odst. 4 zákona č. 254/2001 Sb., o vodách a o změně některých zákonů (vodní zákon) vydává Povodí Moravy, s. p. jako správce povodí k předloženému záměru

Stanovisko:

a) Z hlediska zájmů daných platným Národním plánem povodí Dunaje a Plánem dílčího povodí Dyje (ustanovení § 24 až § 26 vodního zákona) je uvedený záměr možný, protože lze předpokládat, že záměrem nedojde ke zhoršení chemického stavu a ekologického stavu/potenciálu dotčených útvarů povrchových vod a chemického stavu a kvantitativního stavu útvarů podzemních vod, a že nebude znemožněno dosažení jejich dobrého stavu/potenciálu.

Toto hodnocení vychází z posouzení souladu daného záměru s výše uvedenými platnými dokumenty.

Předpokládáme, že uvedený záměr vzhledem ke svému charakteru, velikosti a dopadu nebude mít vliv na stav vodního útvaru.

b) Z hlediska dalších zájmů chráněných zákonem č. 254/2001 Sb., o vodách a o změně některých zákonů, souhlasíme se záměrem.

12. Budou dodrženy podmínky uvedené ve vyjádření Lesy České republiky, s. p., OŘ Vysočina č.j.: LCR943/045301/2021 ze dne 13. 12. 2021:

1. Stavební materiál, vzniklé odpady a ani zemina z výkopu nesmí být ukládána na břehové hrany a do průtočného profilu koryta vodního toku v 6 m ochranném pásmu vodních toků (na levém ani pravém břehu vodního toku). Dále umístěný materiál musí být zajištěn tak, aby při zvýšených průtocích a srážkách nedošlo k jejich splachování do koryt vodních toků.
2. Investor stavby, po jejím ukončení, předá správci toku skutečné zaměření stavby po dokončení.
3. Břehy koryta vodního toku a pobřežní pozemky budou uvedeny do původního stavu (plochy dotčené zemními pracemi budou ohumusovány a osety travním semenem).
4. Kamenná rovnánina bude prostorově provázaná, zhotovena z lomového kamene o hmotnosti jednotlivého zrna min. 120 kg*.
5. Správce toku nezodpovídá za škody způsobené průchodem vod na zařízení investora. V ustanovení § 52 odst. 2 vodního zákona (Zákon č. 254/2001 Sb.) je mimo jiné uvedeno, že „vlastníci staveb nebo zařízení v korytech vodních toků, popřípadě sousedících s nimi jsou

povinni ve veřejném zájmu dbát o jejich statickou bezpečnost a celkovou údržbu a zabezpečit je proti škodám působeným vodou...". Vlastník mostu a navazujícího opevnění tedy zabezpečí most a bude provádět odstraňování nánosů pod mostní konstrukcí tak, aby dílo bylo udržováno v řádném stavu a byla vždy zajištěna průtočná kapacita mostu.

6. Správce vodních toků (e-mail: filip.dockal@lesycr.cz, tel. č. 725257847) bude přizván k odsouhlasení provedení překopu pod vodním tokem (tak, aby mohl provést kontrolu hloubky uložení potrubí).
7. Během celé stavby nesmí dojít ke zhoršení kvality povrchových a podzemních vod, a to zejména ropnými látkami, stavebním odpadem a dalšími škodlivinami ze stavebních strojů nebezpečným vodám. Pokud dojde ke zhoršení kvality povrchových nebo podzemních vod, investor na vlastní náklady zajistí nápravu.
8. Zhotovitel přizve správce toků na kontrolní dny stavby.
9. Správce toků bude přizván na kolaudaci a odsouhlasení provedené stavby.

13. Budou splněny podmínky dotčených orgánů:

- a) ***V souhlasném závazném stanovisku Ministerstva obrany ČR, sekce nakládání s majetkem, odbor ochrany územních zájmů a státního odborného dozoru, Sp. zn.:121843/2021-1150-OÚZ-BR ze dne 7. 12. 2021:***

k záměru výstavby mostu pro převedení silnice III/4029 přes Strážl potok v k. ú. Brodce tak, jak byl doložen v písemné a grafické dokumentaci.

- b) ***V závazném stanovisku Krajského úřadu kraje Vysočina, Odboru dopravy a silničního hospodářství, č.j.: KUJI 28400/2022 Ma/V/056 ze dne 20. 4. 2022:***

Krajský úřad s návrhem projektové dokumentace pro společné povolení stavby „III/4029 Brodce, přestavba propustku na most“ **souhlasí bez připomínek.**

Jestliže dojde k zásadní změně v projektové dokumentaci pro společné povolení je nutné Krajský úřad požádat o vydání nového stanoviska.

- c) ***V koordinovaném stanovisku Magistrátu města Jihlavy, stavebního úřadu, oddělení úřadu územního plánování, č.j.: MMJ/SÚ/13906/2022-KrS ze dne 20. 1. 2022:***

Oddělení úřadu územního plánování stavebního úřadu Magistrátu města Jihlavy projednalo Vaši žádost s dotčenými orgány státní správy v působnosti Magistrátu města Jihlavy, které se jednotlivě seznámily s předloženým návrhem a ve smyslu ustanovení § 4 odst. 7 zákona č. 183/2006 Sb., o územním plánování a stavebním řádu (stavební zákon), ve znění pozdějších předpisů, zejména pak zákona č. 68/2007 Sb., ve spojení s § 149 zákona č. 500/2004 Sb., správní řád v platném znění (dále jen „správní řád“), vydává na základě obdržených podkladů

KOORDINOVANÉ STANOVISKO

1/ zákona č. 13/1997 Sb., o pozemních komunikacích, ve znění pozdějších předpisů

Dle předložené dokumentace se stavba týká silnice III. třídy III/4029. Jedná se o stavbu nového mostu v místě nevyhovujícího stávajícího propustku, který bude v rámci stavby zdemolován.

Odbor dopravy Magistrátu města Jihlavy jako příslušný speciální stavební a silniční správní úřad podle § 40 odst. 4 písm. a), odst. 5 písm. b) a § 44 odst. 1, zákona č. 13/1997 Sb.,

o pozemních komunikacích, ve znění pozdějších předpisů projednal Vaši žádost, seznámil se s předloženým návrhem a vydává

ZÁVAZNÉ STANOVISKO

které podmiňujeme splněním těchto podmínek:

- případné užití stávajících silnic II. a III. třídy, místních komunikací a silničních pomocných pozemků pro provádění stavebních prací je možné pouze na základě pravomocného rozhodnutí o povolení ke zvláštnímu užívání (provádění stavebních prací) silnice a místní komunikace dle § 25 odst. 6, písm. c) zákona č. 13/1997 Sb. ve znění pozdějších změn. O vydání tohoto rozhodnutí je zhotovitel povinen požádat u příslušného silničního správního úřadu,
- upozorňujeme, že příslušným silničním správním úřadem pro silnice II. a III. třídy je Odbor dopravy Magistrátu města Jihlavy,
- upozorňujeme, že příslušným silničním správním úřadem v obci pro místní komunikace je obecní úřad Kněžice,
- budou dodrženy podmínky vyjádření pověřeného majetkového správce silnic II. a III. třídy v okrese Jihlava, tj. s Krajskou správou a údržbou silnic Vysočiny, Oddělením TSU Jihlava, Kosovská 16, 586 01 Jihlava,
- v souladu s § 38 odst. 2 zákona č. 13/1997 Sb. o pozemních komunikacích musí být po dohodě s vlastníkem zajištěny potřebné úpravy silnice, která bude dotčena stavbou,
- příslušným speciálním stavebním úřadem pro silnice II. a III. třídy a veřejně přístupné účelové komunikace (tj. pro vlastní stavbu) dle § 16 odst. 1 a § 40 odst. 4 písmeno a) zákona č. 13/1997 Sb., o pozemních komunikacích ve znění pozdějších předpisů je Odbor dopravy Magistrátu města Jihlavy. Při podání žádosti je třeba dodržet následující podmínky:
- projektová dokumentace a provádění stavby musí být v souladu s vyhláškou č. 104/1997 Sb., kterou se provádí zákon č. 13/1997 Sb. o pozemních komunikacích ve znění pozdějších předpisů,
- pro zahájení stavebního řízení je třeba předložit u speciálního stavebního úřadu žádost o stavební povolení na předepsaném formuláři, jehož obsahové náležitosti jsou stanoveny v příloze č. 9 vyhlášky č. 503/2006 Sb., kterou se provádějí některá ustanovení stavebního zákona ve věcech stavebního řádu. K žádosti se připojí přílohy uvedené v části B přílohy č. 9 k této vyhlášce,
- budou dodrženy podmínky vyjádření Policie České republiky, Krajské ředitelství Policie kraje Vysočina, územní odbor Jihlava, dopravní inspektorát,
- veškeré práce budou probíhat v souladu s platnými normami a s požadavky správce komunikace. Vozovka nesmí být při provádění prací poškozena ani znečištěna,
- o stanovení přechodné úpravy dopravního značení, pokud si to situace vyžádá, požádá zhotovitel prací odbor dopravy Magistrátu města Jihlavy,
- stavební práce mohou být prováděny až po nabytí právní moci rozhodnutí vydaných silničním správním úřadem,
- toto závazné stanovisko **nenahrazuje** pravomocná rozhodnutí o povolení zvláštního užívání vydávané silničním správním úřadem.

2/ zákona č. 254/2001 Sb., o vodách a o změně některých zákonů (vodní zákon)

Vzhledem k tomu, že se stavba bude dotýkat vodního toku PP Brtnice v km 18,3 – Stráží potok (IDVT 10186497), který je ve správě Lesů ČR, s. p., oblastní ředitelství Vysočina, Lidická kolonie 39, 586 01 Jihlava je potřeba **udělení souhlasu dle § 17 odst. 1 písm. a) vodního zákona** – podmínka č. 13 e) rozhodnutí.

3/ zákona č. 114/1992 Sb., o ochraně přírody a krajiny, ve znění pozdějších předpisů

Magistrát města Jihlavy, odbor životního prostředí, oddělení ochrany přírody a krajiny, sděluje následující předběžnou informaci dle ust. § 139 zákona č. 500/2004 Sb. správní řád a ust. § 90 odst. 18 zákona č. 114/1992 Sb. o ochraně přírody, ve znění pozdějších předpisů (dále jen „zákon o ochraně přírody“):

Realizace záměru představuje zásah do významného krajinného prvku „ze zákona“ vodního toku Stráží potok, příp. i jeho údolní nivy, který na základě vyhodnocení orgánu ochrany přírody podléhá vydání závazného stanoviska dle ust. § 4 odst. 2 zákona o ochraně přírody – podmínka č. 13 f) rozhodnutí.

4/ zákona č. 334/1992 Sb., o ochraně zemědělského půdního fondu v platném znění

Magistrát města Jihlavy, odbor životního prostředí, oddělení ochrany přírody a zemědělského půdního fondu (dále jen „MMJ OŽP“), jako orgán státní správy na úseku ochrany zemědělského půdního fondu dle § 7 odst. (2) zákona č. 128/2000 Sb., o obcích v platném znění, a dle § 15 písm. i), j) zákona č. 334/1992 Sb., o ochraně zemědělského půdního fondu v platném znění (dále jen „ZPF“), obdržel žádost o vyjádření ke stavbě „**III/4029 Brodce, přestavba propustku na most**“.

Na základě posouzení žádosti sdělujeme, že dle uvedených pozemků dotčených stavbou v doloženém záborovém elaborátu, jsou **4 pozemky součástí ZPF**.

Stavba se dotkne pozemků **p. č. 16/1, 366,367 a 368**, druh pozemků **trvalý travní porost, k. ú. Brodce**.

Vzhledem k tomu, že jsou na některých z výše uvedených pozemků plánovány trvalé zpevněné plochy (139 m² na p. č. 367 a 368), je potřeba **požádat o souhlas k odnětí půdy ze ZPF** ve smyslu zákona č. 334/1992 Sb., o ochraně ZPF v platném znění (dále jen „zákon“) – podmínka č. 13g) rozhodnutí.

*Souhlasu s trvalým odnětím není dle § 9, odst. 2) písm. a), zákona třeba, pokud celková výměra zpevněných ploch v **zastavěném území nepřesáhne výměru 25 m²**.*

Žadatelem bylo také uvedeno, že budou z důvodu výstavby nutné také dočasné zábohy pozemků, které jsou součástí ZPF (968 m²). Jedná se o výše zmíněné pozemky p. č. 16/1, 366 a část pozemku 368 k. ú. Brodce. Pozemky budou k nezemědělským účelům využívány po dobu kratší než jeden rok (včetně rekultivace). Je proto třeba oznámit dle ustanovení § 9, písmene d) zákona č. 334/1992Sb., o ochraně ZPF **oznámit nejméně 15 dní předem termín zahájení nezemědělského využití pozemku**.

Pokud by si dočasný zábor vyžádal dobu delší než jeden rok, bude třeba dotčený pozemek či jeho část dočasně vyjmout ze ZPF, a to s ročně placenými odvody.

V případě návrhu tras nadzemních a podzemních vedení, které povedou přes pozemky ZPF, je třeba požádat o vyjádření k návrhu tras nadzemních a podzemních vedení pozemních komunikací, celostátních drah a vodních cest a jejich součástí po pozemcích, které jsou součástí ZPF ve smyslu zákona. Je-li trasa v souladu s platnou ÚPD, není třeba vyjádření s vedením trasy dle § 7, odst. 5 písm. a) zákona. Investor však dle §9, odst. 2, písm. d) zákona musí oznámit zahájení nezemědělského využití minimálně 15 dní předem, přičemž celková doba nesmí přesáhnout 1 rok, včetně uvedení půdy do původního stavu.

5/ zákona č. 289/1995 Sb., o lesích a o změně a doplnění některých předpisů (lesní zákon), ve znění pozdějších předpisů

Magistrát města Jihlavy, odbor životního prostředí, jako příslušný orgán státní správy lesů, podle § 48, odst. 2, písm. c) zákona č. 289/1995 Sb. o lesích a o změně a doplnění některých předpisů (lesní zákon), ve znění pozdějších předpisů (dále jen „lesní zákon“) vydává

ZÁVAZNÉ STANOVISKO

Magistrát města Jihlavy podle ustanovení § 14 odst. 2 lesního zákona souhlasí s umístěním stavby do 50 m od kraje lesa pro stavbu „Brodce - přestavba propustku na most“, která se má realizovat v k. ú. Brodce, p. č. 16/1,366, 367 368 a 381, do 50 m od lesního pozemku, p. č. 358 v k.ú. Brodce.

Souhlas se uděluje za těchto podmínek:

- 1) záměr bude realizován dle předložené projektové dokumentace vypracované Ing. Janem Pracným, se sídlem Výholec 1148/23, 624 00 Beno – Komín,
- 2) Stavební a výkopový materiál nebude ukládán na pozemcích určených k plnění funkcí lesa ani na přechodnou dobu,
- 3) při realizaci stavby nesmí dojít k žádnému poškození lesních pozemků ani porostů.

6/ zákon č. 201/2012 Sb., o ochraně ovzduší, ve znění pozdějších předpisů

Správním orgánem za ochranu ovzduší nebude závazné stanovisko k danému záměru vydávat.

7/ zákona č. 185/2001 Sb., o odpadech a o změně některých dalších zákonů, ve znění pozdějších předpisů

Magistrát města Jihlavy, odbor životního prostředí, jako věcně a místně příslušný orgán veřejné správy na úseku odpadového hospodářství, podle § 61 odst. 1 písm. c), zákona č. 128/2000 Sb., o obcích, v platném znění, § 126 písm. k) zákona č. 541/2020 Sb., o odpadech (dále jen „zákon o odpadech“) a podle § 11 odst. 1 zákona č. 500/2004 Sb., správní řád, v platném znění (dále jen „správní řád“)

souhlasí

podle ustanovení § 146 odst. 3 písm. b) zákona č. 541/2020 Sb. zákona o odpadech se změnou dokončené stavby podléhající ohlášení nebo povolení podle § 2 odst. 6 zákona č. 183/2006 Sb., stavebního zákona, z hlediska nakládání s odpady:

se záměrem „III/4029 Brodce, přestavba propustku na most“ bez podmínek.

8/ zákona č. 183/2006 Sb., o územním plánování a stavebním řádu, ve znění pozdějších předpisů

Magistrát města Jihlavy, stavební úřad, oddělení úřadu územního plánování jako orgán územního plánování věcně a místně příslušný podle § 6 odst. 1 písm. e) zákona č. 183/2006 Sb. o územním plánování a stavebním řádu (stavební zákon), ve znění pozdějších předpisů (dále jen „stavební zákon“), přezkoumal podle § 96b odst. 3 stavebního zákona z hlediska souladu s politikou územního rozvoje, s územně plánovací dokumentací a z hlediska uplatňování cílů a úkolů územního plánování žádost „III/4029 Brodce, přestavba propustku na most“, p. č. 16/1, 366, 368, 367, 381 v k. ú. Brodce

Orgán územního plánování shledal, že posuzovaný záměr je z hlediska souladu s politikou územního rozvoje a územně plánovací dokumentací i z hlediska uplatňování cílů a úkolů územního plánování

P ř í p u s t n ý**9/ zákona č. 20/1987 Sb., o státní památkové péči, ve znění pozdějších předpisů**

Magistrát města Jihlavy, stavební úřad, odd. památkové péče jako místně příslušný orgán státní památkové péče podle ustanovení § 29 zákona č. 20/1987 Sb., o státní památkové péči, ve znění pozdějších předpisů (dále jen „zákon o státní památkové péči“) podle ustanovení § 66 zákona č. 128/2000 Sb., o obcích, ve znění pozdějších předpisů, sděluje k žádosti o vyjádření **k záměru „III/4029 Brodce, přestavba propustku na most“**, na pozemcích parc. č. 16/1, 366, 367, 368 a 381 v k.ú. Brodce, že **není příslušný se podle zákona o státní památkové péči 20/1987 Sb. k dané věci vyjadřovat**, neboť uvedené parcely nejsou památkově chráněné, nenachází se v památkově chráněném území (MPR, MPZ, OPMPR, OPMPZ) ani v těsné blízkosti památkově chráněného objektu.

Dále upozorňujeme na povinnost vyplývající z ustanovení § 22 zákona o státní památkové péči, o oznámení předmětného záměru již od doby přípravy stavby příslušnému archeologickému pracovišti a umožnění oprávněné organizaci případně provést záchranný archeologický průzkum.

Případné drobné památky místního významu (památníky, pomníky, smírčí kameny, křížky atd.), které nejsou zapsanými památkami a nacházely by se v území stavby, doporučujeme chránit a uchovat.

d) V závazném stanovisku Magistrátu města Jihlavy, odboru životního prostředí, vodoprávního úřadu, č.j.: MMJ/OŽP/24502/2022-DJa ze dne 11. 2. 2022: ustanovení podmínek, za kterých bylo závazné stanovisko vydáno:

1. Budou dodrženy podmínky vyjádření správce toků Lesy České republiky, s. p., oblastní ředitelství Vysočina, Lidická kolonie 4925/39, 586 01 Jihlava ze dne 13. 12. 2021 pod č.j.:LCR943/045301/2021.
2. Pokud stavbou dojde k dotčení vodohospodářských zařízení (vodovodu, kanalizace), respektive jejich ochranných pásem, musí být toto dotčení prokazatelně projednáno s provozovateli těchto vodohospodářských zařízení a jejich požadavky musí být plně respektovány.
3. Při provádění stavebních prací musí být na stavbě prostředky pro likvidaci případné havárie.
4. **Vodoprávní úřad, jako speciální stavební úřad, bude přizván k závěrečné kontrolní prohlídce stavby.**

5. K návrhu na vydání kolaudačního souhlasu budou vodoprávnímu úřadu předloženy tyto doklady: dokumentace skutečného provedení stavby, kopie stavebního deníku, zápis o předání a převzetí stavby, doklad o vytýčení inženýrských sítí, geometrické zaměření stavby, doklad o likvidaci odpadů.

e) V závazném stanovisku a souhlasu Magistrátu města Jihlavy, odboru životního prostředí, vodoprávního úřadu, č.j.: MMJ/OŽP/1124/2022-DJa ze dne 3. 2. 2022:

Magistrát města Jihlavy, odbor životního prostředí, vodoprávní úřad v souladu s § 17 odst. 1 písm. a) zák. č. 254/2001 Sb. o vodách a o změně některých zákonů (vodní zákon), ve znění pozdějších předpisů a v souladu s ust. § 149 odst. 1 zák. č. 500/2004 Sb. správní řád ve znění pozdějších předpisů

Vydává souhlas

Ke stavbě: „III/4029 Brodce, přestavba propustku na most“

a stanovuje podmínky, za kterých se souhlas vydává:

➤ Stavba v části týkající se úpravy koryta vodních toků má charakter vodního díla dle ustanovení § 55 vodního zákona a bude povolena Magistrátem města Jihlavy, OŽP, vodoprávním úřadem na podkladě žádosti a potřebných dokladů. **Tyto stavební objekty lze povolit v rámci souboru staveb stavebním úřadem, který je příslušný k povolení stavby hlavní, tj. příslušným stavebním úřadem. Při tomto postupu je nutné, aby stavebník požádal vodoprávní úřad o vydání stanoviska k výše uvedené stavbě jako staveb vedlejších dle § 94j zákona č. 183/2006 Sb. o územním plánování a stavebním řádu ve znění pozd. Předpisů (stavební zákon), které nahrazují stavební povolení vodoprávního úřadu.**

➤ Stavba v ostatních částech nemá charakter vodního díla dle ustanovení § 55 vodního zákona a bude povolena příslušným stavebním úřadem.

➤ Pro provádění stavby bude zpracován povodňový a havarijní plán, který bude předložen vodoprávnímu úřadu ke schválení, a to před zahájením stavebních prací.

➤ Pokud stavbou dojde k dotčení vodohospodářských zařízení (vodovodu, kanalizace), respektive jejich ochranných pásem, musí být toto dotčení prokazatelně projednáno s provozovateli těchto vodohospodářských zařízení a jejich požadavky musí být plně respektovány.

➤ Při provádění stavebních prací musí být na stavbě prostředky pro likvidaci případné havárie.

➤ Budou dodrženy podmínky vyjádření správce toků Lesy České republiky, s. p., oblastní ředitelství Vysočina, Lidická kolonie 4925/39, 586 01 Jihlava ze dne 13. 12. 2021 pod č.j.:LCR943/045301/2021.

f) V závazném stanovisku a souhlasu Magistrátu města Jihlavy, odboru životního prostředí, vodoprávního úřadu, č.j.: MMJ/OŽP/16375/2022-JaM ze dne 11. 2. 2022:

Magistrát města Jihlavy, odbor životního prostředí (dále jen „orgán ochrany přírody“), jako věcně a místně příslušný orgán ochrany přírody dle ust. § 77 zákona č. 114/1992 Sb. o ochraně přírody a krajiny, ve znění pozdějších předpisů (dále jen „zákon o ochraně přírody“), v souladu s ust. § 90 odst. 1 zákona o ochraně přírody a ust. § 149 odst. 1 a násl. Zákona č. 500/2004 Sb. správní řád, vydává

Závazné stanovisko

Dle ust. § 4 odst. 2 zákona o ochraně přírody k zásahu do významných krajinných prvků „ze zákona“ vodního toku a jeho údolní nivy realizací záměru

III/4029 Brodce, přestavba propustku na most

Orgán ochrany přírody vydává k realizaci stavby souhlas za těchto podmínek:

1. Odstranění sedimentů z koryta toku bude prováděno v období od 1. 10. do 31. 3., v případě zásahů do nezavodněného koryta toku bez časového omezení.
 2. v souladu s PD bude provedeno zpevnění koryta ve tvaru složené kynety se suchými bermami šířky 0,54 m navázanými na stávající terén mimo most (dodrženy budou parametry koryta i provedení jeho zpevnění lomovým kamenem do betonu s hlubokým spárováním, stejně jako u berem). Před i za mostem budou bermy plynule navazovat na stávající břehy toku, přechod z upraveného do přírodního koryta proveden jako pozvolný (bez vzniku výškového stupně).
 3. Ke kácení dřevin z důvodu stavby bude vydáno závazné stanovisko dle ust. § 8 odst. 6 zákona o ochraně přírody ve vazbě na ust. § 3 vyhlášky 189/2018 Sb. (kácení dřevin ve významném krajinném prvku). K vydání závazného stanoviska je příslušný Obecní úřad Kněžice. Vzhledem ke kácení z důvodu stavby, bude dle ust. § 9 odst. 3 zákona o ochraně přírody v závazném stanovisku uložena adekvátní náhradní výsadba.
 4. V průběhu realizace stavby bude zajištěna ochrana dřevin, které nebudou káceny, před poškozením a ničením dle ust. § 7 zákona o ochraně přírody. Bude dodržena ČSN 83 9061 – *Technologie vegetačních úprav v krajině – Ochrana stromů, porostů a vegetačních ploch při stavebních pracích*:
 - Ochrana stromů před mechanickým poškozením dle bodu 4.6 – Všechny stromy, které by mohly být ohroženy stavební činností, budou před poškozením chráněny pevným oplocením s výškou alespoň 1,5 m, případně instalací ochrany kmenů (kmeny budou vypošťářovány bedněním z fošen vysokým nejméně 2 m, které bude připevněno tak, aby nedošlo k poškození stromů a nebylo osazeno přímo na kořenové náběhy). Koruny stromů je nutné chránit před poškozením stroji a vozidly, popřípadě vyvázat ohrožené větve vzhůru (místa uvázání je nutno rovněž vypošťářovat).
 - Ochrana kořenové zóny při navázce zeminy bude zajištěna ve smyslu bodu 4.8 ČSN – V kořenové zóně* dřevin nebude prováděna žádná navázka zeminy nebo jiného materiálu.
 - Ochrana kořenového prostoru při hloubení výkopů bude zajištěna ve smyslu bodu 4.10.1 – Výkopy se nesmějí provádět v kořenovém prostoru*. Pokud se tomu v jednotlivých případech nelze vyhnout, musí být výkop v kořenovém prostoru prováděn ručně a nesmí se při tom vést blíže než 2,5 m od paty kmene. Při hloubení výkopů nesmějí být přerušeny kořeny o průměru větším než 3 cm. Obnažené kořeny je nutné chránit před vysycháním a účinky mrazu. Zrnitost zásypových materiálů a míra jejich zhutnění musí zabezpečovat trvalé provzdušnění nutné k regeneraci poškozených kořenů.
 - Ochrana kořenového systému při dočasném zatížení ve smyslu bodu 4.12 – Kořenový prostor nesmí být zatěžován soustavným přecházením, pojížděním, odstavováním strojů a vozidel, zařízením staveniště a skladováním materiálů.
- (*kořenovou zónou či kořenovým prostorem dle uvedené ČSN je míněna plocha vymezená okapovou linií koruny stromu).
5. v rámci terénních úprav nebudou zemina ani sediment ukládány na břehy vodního toku ani do jeho údolní nivy. Přebytek výkopové zeminy bude odvezen

na řízenou skládku, v případě jiného místa uložení zeminy je nezbytné si předem opatřit souhlas orgánu ochrany přírody. Pokud výsledky rozborů sedimentu umožní jeho uložení na zemědělské půdě, bude sediment uložen na pozemcích využívaných jako orná půda. V jiném případě je opět nezbytný předchozí souhlas orgánu ochrany přírody.

6. Při terénních a stavebních pracích bude respektována obecná ochrana rostlin a živočichů dle ust. § 5 odst. 3 zákona o ochraně přírody (zejména bude zabráněno zraňování a úhynu živočichů).

g) **V souhlasu Magistrátu města Jihlavy, odboru životního prostředí, orgánu ochrany zemědělského půdního fondu č.j:MMJ/OŽP/16164/2022 ze dne 2. 3. 2022:**

Magistrát města Jihlavy, odbor životního prostředí, jako věcně a místně příslušný orgán státní správy na úseku ochrany zemědělského půdního fondu dle §7 odst. 2 zákona č. 128/2000 Sb., o obcích v platném znění a dle § 15 písm. j) zákona č. 334/1992 Sb., o ochraně zemědělského půdního fondu v platném znění, v souladu s § 154 zákona č. 500/2004 Sb., správní řád v platném znění,

I. uděluje žadateli, kterým je:

KSÚS Jihlava, p. o., IČO:00090450, se sídlem Kosovská 1122/16, 586 01 Jihlava

V zastoupení: pan Ing. Jan Pracný, IČO:620087851, se sídlem Výholec 1148/23, 624 00 Brno

S O U H L A S

dle § 149 odst. 1 zákona č. 500/2004 Sb., správní řád v platném znění a podle § 9 odst. 8 zákona č. 334/1992 Sb., o ochraně zemědělského půdního fondu v platném znění (dále jen „zákon“), s trvalým odnětím zemědělské půdy ze zemědělského půdního fondu o celkové výměře 0,0139 ha za účelem přestavby propustku na most v rozsahu části **p. č. 367, 368**, v k. ú. **Brodce**, obec Kněžice dle přiloženého zákresu v situaci dle katastrální mapy.

Pozemky dle KN:

p.č.	katastrální území	druh pozemku	výměra (ha)	odnímaná plocha (ha)	důvod záboru
367	Brodce	trvalý travní porost	0,0282	0,0048	přestavba propustku na most
368	Brodce	trvalý travní porost	0,1602	0,0091	přestavba propustku na most
CELKEM				0,0139	(část pozemku)

II. Souhlas s odnětím půdy ze zemědělského půdního fondu se vydává za těchto podmínek:

- podle předběžné bilance zajistí žadatel provedení skryvky kulturních vrstev půdy v rozsahu odnětí půdy ze zemědělského půdního fondu (0,0139ha) do hloubky **15 cm** v celkovém objemu **20,85 m³**. Do doby použití budou kulturní vrstvy uloženy na složišti (deponii) na pozemku p. č. 368 k. ú. Brodce. Žadatel je povinen zajistit viditelné označení hranic deponie, ochranu uložených kulturních vrstev půdy před znehodnocením, ztrátami, zcizením a ošetřovat deponii proti zaplevelení,

- po dokončení stavby bude skrytá ornice v celém objemu rozprostřena na nezastavěných částech pozemků p. č. 367, 368 k. ú. Brodce a použita k ohumusování svahů zemního tělesa,
- dále je žadatel povinen vést protokol (pracovní deník), ve kterém uvádí všechny skutečnosti týkající se skrývky ornice. Na vyžádání předkládá protokol (pracovní deník) orgánu ochrany zemědělského půdního fondu (dále jen „ZPF“) k doložení plnění podmínek souhlasu,
- případný přebytek výkopové zeminy nesmí být ukládán na pozemky, které jsou součástí ZPF

III. Vymezení orientační výše odvodu

- odvody za odnětí půdy ze ZPF na pozemcích p. č. 368,367 v k. ú. Brodce se v souladu s ustanovením § 11a odst. 1 písm. b) nepředepisují,
- žadatel je **povinen** orgánu, který vydal souhlas s odnětím:
 - a) **doručit kopii pravomocného rozhodnutí**, pro které je souhlas s odnětím podkladem, a to do 6 měsíců ode dne jeho platnosti
 - b) **písemně oznámit zahájení realizace záměru**, a to nejpozději 15 dnů před jejím zahájením,
 Nesplnění těchto povinností je dle zákona považováno za přestupek, za nějž lze uložit **pokutu až do výše 50 000,-Kč** u fyzických a **až do výše 500 000,-Kč** u právnických osob,
- orgán ochrany ZPF, který vydal souhlas s odnětím půdy ze ZPF může na návrh žadatele změnit podmínky a další skutečnosti v něm stanovené při řízení o změně rozhodnutí podle zvláštních předpisů (zákon č. 183/2006 Sb.),
- nedílnou součástí souhlasu k trvalému odnětí půdy ze ZPF je zakres v situaci dle katastrální mapy.

h) Ve stanovisku Policie České republiky, Krajského ředitelství Policie Kraje Vysočina, územní odbor Jihlava, dopravní inspektorát č.j.: KRPJ-129313-1/ČJ-2021-160706 ze dne 6. 12. 2021:

DI PR ÚO Jihlava dle § 16 odst. 2 písm. b) zák. č. 13/1997 Sb., o pozemních komunikacích, v platném znění, **souhlasí** s předloženou projektovou dokumentací.

Před zahájením prací a při provádění stavby je nutné dodržet všechny podmínky a ustanovení, která vyplývají z příslušných zákonů a norem, týkajících se dané akce.

14. Stavba bude provedena v souladu s rozhodnutím Obecního úřadu obce Kněžice č.j.:OÚK/142/2022 ze dne 17. 2. 2022.
15. Žadatel oznámí speciálnímu stavebnímu úřadu termín zahájení stavby.
16. Žadatel oznámí minimálně 10 dnů předem speciálnímu stavebnímu úřadu tyto fáze výstavby pro kontrolní prohlídky stavby: po vybudování kompletní konstrukce mostu.
17. Stavba bude prováděna zhotovitelem určeným na základě výsledku výběrového řízení.
18. Zhotovitelem stavby musí být zabezpečeno odborné vedení provádění stavby (§ 160, odst. 1 stavebního zákona).

19. Před zakrytím inženýrských sítí budou jejich správci přizváni k převzetí.
20. **Stavba může být užívána ve smyslu § 122 stavebního zákona pouze na základě kolaudačního souhlasu. V dostatečné lhůtě před dokončením stavby požádá stavebník podle § 18i vyhlášky č. 503/2006 Sb. v platném znění o kolaudační souhlas.**
21. Stavba bude dokončena do **31. 10. 2023**.

Účastníci řízení podle § 27 odst. 1 zákona č. 500/2004 Sb., správní řád, ve znění pozdějších předpisů (dále jen „správní řád“): Kraj Vysočina, Žižkova 57, 587 33 Jihlava, IČ 70890749 v řízení zastoupený Krajskou správou a údržbou silnic Vysočiny, p. o., Kosovská 1122/16, 586 01 Jihlava, IČ 00090450 a dále zastoupený Ing. Janem Pracným, Výholec 1148/23, 624 00 Brno, IČ:62087851.

Odůvodnění:

Dne 14. 2. 2022 podal žadatel žádost o vydání společného povolení. Uvedeným dnem bylo zahájeno společné řízení.

Magistrát města Jihlavy, odbor dopravy, jako příslušný speciální stavební úřad ve věcech silnic II. a III. třídy, místních komunikací a veřejně přístupných účelových komunikací dle § 16 odst. 1 a § 40 odst. 4 písm. a) zákona č. 13/1997 Sb., o pozemních komunikacích, ve znění pozdějších předpisů a § 15 odst. 1 písm. c) a § 94j odst. 1 stavebního zákona (dále jen „speciální stavební úřad“) oznámil opatřením ze dne 21. 4. 2022 vedené pod č. j.: MMJ/OD/73475/2022-ObF zahájení společného řízení známým účastníkům řízení a dotčeným orgánům. Současně podle ustanovení § 94m odst. 3 stavebního zákona upustil od ohledání na místě a ústního jednání, protože jsou mu dobře známy poměry v území a žádost poskytuje dostatečný podklad pro posouzení záměru, a stanovil, že ve lhůtě do 15 dnů od doručení tohoto oznámení mohou účastníci řízení uplatnit své námítky a dotčené orgány svá závazná stanoviska.

Speciální stavební úřad přezkoumal předloženou žádost, projednal ji s účastníky řízení a dotčenými orgány a zjistil, že jejím uskutečněním nebo užíváním nejsou ohroženy zájmy chráněné stavebním zákonem, předpisy vydanými k jeho provedení a zvláštními předpisy. Umístění stavby je v souladu se schválenou územně plánovací dokumentací a vyhovuje obecným požadavkům na využívání území. Projektová dokumentace stavby splňuje obecné požadavky na výstavbu. Speciální stavební úřad v průběhu řízení neshledal důvody, které by bránily povolení záměru.

Ke společnému řízení bylo doloženo:

Projektová dokumentace, kterou vypracoval Ing. Jan Pracný, D-projekt, Výholec 23, 624 00 Brno, IČO:62087851, (01/2022), ověřil: Ing. Jan Pracný, ČKAIT – obor mosty a inženýrské konstrukce, statika a dynamika staveb, číslo autorizace 1000218

Zřizovací listina vydaná krajem Vysočina v souladu s usnesením Zastupitelstva kraje Vysočina 083/07/01/ZK ze dne 20. 12. 2001

Dodatek č. 1494 Zřizovací listiny schválené usnesením Zastupitelstva kraje Vysočina 083/07/01/ZK ze dne 30. 9. 2016

Plná moc pro zastupování uzavřená mezi Krajskou správou a údržbou silnic Vysočiny, příspěvkovou organizací, Kosovská 1122/16, 586 01 Jihlava, IČ:00090450 a Ing. Janem Pracným, D-projekt, Výholec 1148/23, 624 00 Brno, IČO:62087851 ze dne 25. 11. 2021

Plán kontrolních prohlídek stavby

Stanovisko Povodí Moravy, s. p., zn. PM-52639/2021/5203/Fi ze dne 15. 12. 2021

Souhlas Lesů České republiky, s. p., č.j.:LCR943/045301/2021 ze dne 13. 12. 2021

Souhlas Anny Bláhové, Brodce 8, 675 29 Kněžice, spoluvlastníka pozemku p. č. 367 v k. ú. Brodce na situaci se stavebním záměrem ze dne 15. 11. 2021

Souhlas Josefa Bláhy, Brodce 8, 675 29 Kněžice, spoluvlastníka pozemku p. č. 367 v k. ú. Brodce na situaci se stavebním záměrem ze dne 15. 11. 2021

Souhlas Bohumila Milostného, Brodce 64, 675 29 Kněžice, spoluvlastníka pozemku p. č. 367 v k. ú. Brodce na situaci se stavebním záměrem ze dne 15. 11. 2021

Souhlas Bohumila Milostného, Brodce 64, 675 29 Kněžice, vlastníka pozemku p. č. 16/1 v k. ú. Brodce na situaci se stavebním záměrem ze dne 15. 11. 2021

Souhlas Marie Marešové, Brodce 1, 675 29 Kněžice, vlastníka pozemku p. č. 366 v k. ú. Brodce na situaci se stavebním záměrem ze dne 15. 11. 2021

Souhlas Františka Cahy, Brodce 6, 675 29 Kněžice, vlastníka pozemku p. č. 368 v k. ú. Brodce na situaci se stavebním záměrem ze dne 15. 11. 2021

Souhlas obce Kněžice, Kněžice 1, 675 29 Kněžice, vlastníka pozemku p. č. 381 v k. ú. Brodce na situaci se stavebním záměrem ze dne 15. 11. 2021

Vyjádření Krajské správy a údržby silnic Vysočiny, p. o., Kosovská 1122/16, Jihlava, č.j.:005335/2022 ze dne 31. 3. 2022

Vyjádření Lesů České republiky, s. p., č.j.:LCR943/044529/2021 ze dne 5. 11. 2021

Vyjádření CETIN a. s., č.j.:863777/21 ze dne 22. 12. 2021

Vyjádření CETIN a. s., č.j.:786822/21 ze dne 10. 9. 2021

Vyjádření EG.D, a. s. zn.: T23390-27049314 ze dne 11. 1. 2022

Vyjádření EG.D, a. s. zn.: D8626-26138965 ze dne 15. 9. 2021

Stanovisko GasNet Služby, s. r. o. zn.: 5002506698 ze dne 10. 12. 2021

Stanovisko GasNet Služby, s. r. o. zn.: 5002459377 ze dne 10. 9. 2021

Vyjádření T-Mobile, a. s. zn.: E45910/21 ze dne 10. 9. 2021

Vyjádření Vodafone, a. s. zn.: MW9910182267335883 ze dne 10. 9. 2021

Koordinované stanovisko Magistrátu města Jihlavy, stavebního úřadu, oddělení úřadu územního plánování č.j.:MMJ/SÚ/13906/2022-KrS ze dne 20. 1. 2022

Vyjádření Krajského úřadu Kraje Vysočina, odboru dopravy a silničního hospodářství č. j.:KUJI 95608/2020 ze dne 15. 11. 2021

Souhlas orgánu státní správy na úseku ochrany zemědělského půdního fondu – Magistrátu města Jihlavy, odboru životního prostředí č.j.: MMJ/OŽP/16164/2022 ze dne 2. 3. 2022

Závazné stanovisko vodoprávního úřadu – Magistrátu města Jihlavy, odboru životního prostředí č.j.: MMJ/OŽP/24506/2022-DJa ze dne 11. 2. 2022

Souhlasné závazné stanovisko vodoprávního úřadu – Magistrátu města Jihlavy, odboru životního prostředí č.j.: MMJ/OŽP/1124/2022-DJa ze dne 3. 2. 2022

Stanovisko Ministerstva obrany ČR, sekce nakládání s majetkem, Oddělení ochrany územních zájmů, Sp. zn.118238/2021-1150-OÚZ-BR ze dne 17. 9. 2021

Souhlasné závazné stanovisko Ministerstva obrany ČR, sekce nakládání s majetkem, Odbor ochrany územních zájmů a státního odborného dozoru, Sp. zn.121843/2021-1150-OÚZ-BR ze dne 7. 12. 2021

Závazné stanovisko Krajského úřadu Kraje Vysočina, odboru dopravy a silničního hospodářství č. j.:KUJI 28400/2022 Ma/V/056 ze dne 20. 4. 2022

Vyjádření Krajského úřadu Kraje Vysočina, odboru dopravy a silničního hospodářství č. j.:KUJI 95608/2020 ze dne 15. 11. 2021

Usnesení Hasičského záchranného sboru Kraje Vysočina, územní odbor Jihlava č.j.: HSJI-5604-2/JI-2021 ze dne 13. 12. 2021

Souhlasné závazné stanovisko orgánu veřejného zdraví – Krajské hygienické stanice Kraje Vysočina se sídlem v Jihlavě zn.: KHSV/29952/2021/JI/HOK/Deš ze dne 1. 12. 2021

Stanovisko orgánu státní správy ve věcech bezpečnosti a plynulosti provozu na pozemních komunikacích – Policie České republiky, Krajského ředitelství Policie Kraje Vysočina, Územní odbor Jihlava, Dopravní inspektorát č.j.: KRPJ-129313-1/ČJ-2021-160706 ze dne 6. 12. 2021

Souhlas obce Kněžice se stavebním záměrem jako vlastníka dotčených pozemků, provozovatele vodovodu a vzdušného informačního vedení ze dne 14. 1. 2022

Rozhodnutí Obecního úřadu Kněžice č. j.:OÚK/142/2022 ze dne 17. 2. 2022

Souhlas obce Kněžice ze dne 15. 2. 2022

Zápis z jednání TDK ze dne 24. 1. 2022

Záznam z jednání ze dne 15. 11. 2021

Záznam z jednání ze dne 20. 10. 2021

Protokol základních hydrologických údajů ze dne 12. 5. 2021

Speciální stavební úřad zajistil vzájemný soulad předložených závazných stanovisek dotčených orgánů vyžadovaných zvláštními předpisy a zahrnul je do podmínek rozhodnutí.

Speciální stavební úřad rozhodl, jak je uvedeno ve výroku rozhodnutí, za použití ustanovení právních předpisů ve výroku uvedených.

Seznam všech účastníků řízení:

Kraj Vysočina, Žižkova 57, 587 33 Jihlava, IČO:70890749 v řízení zastoupený Krajskou správou a údržbou silnic Vysočiny, p. o., Kosovská 1122/16, 586 01 Jihlava, IČO:00090450, dále zastoupený, na základě plné moci Ing. Janem Pracným, Výholec 1148/23, 624 00 Brno, IČO:62087851

Obec Kněžice, Kněžice č. p. 1, 675 29 Kněžice, IČO:00289591

CETIN a. s., Českomoravská 2510/19, 190 00 Praha, IČO:04084063

EG.D, a. s. , Lidická 1873/36, 602 00 Brno, IČO:28085400

GasNet Služby, s. r. o., Plynárenská 499/1, Zábrdovice, 602 00 Brno, IČO:27935311

Lesy ČR, s. p., OŘ Vysočina, Lidická Kolonie 4925/39, 586 01 Jihlava, IČO:42196451

Bohumil Milostný, Brodce 55, 675 29 Kněžice

Marie Marešová, Brodce 1, 675 29 Kněžice

Josef Bláha, Brodce 8, 675 29 Kněžice

Anna Bláhová, Brodce 8, 675 29 Kněžice

František Caha, Brodce 6, 675 29 Kněžice

Vypořádání s návrhy a námitkami účastníků:

- námitky nebyly vzneseny

Vypořádání s vyjádřeními účastníků k podkladům rozhodnutí:

- účastníci se k podkladům rozhodnutí nevyjádřili

Poučení účastníků:

Proti tomuto rozhodnutí se lze odvolat do **15 dnů** ode dne jeho oznámení ke Krajskému úřadu kraje Vysočina k odboru dopravy a silničního hospodářství podáním u zdejšího správního orgánu.

Odvolání se podává s potřebným počtem stejnopisů tak, aby jeden stejnopis zůstal správnímu orgánu a aby každý účastník dostal jeden stejnopis. Nepodá-li účastník potřebný počet stejnopisů, vyhotoví je správní orgán na náklady účastníka. Odvoláním lze napadnout výrokovou část rozhodnutí, jednotlivý výrok nebo jeho vedlejší ustanovení. Odvolání jen proti odůvodnění rozhodnutí je nepřipustné.

Speciální stavební úřad po dni nabytí právní moci výroku o umístění stavby doručí žadateli stejnopis písemného vyhotovení společného povolení opatřený doložkou právní moci spolu s ověřenou grafickou přílohou, stejnopis písemného vyhotovení společného povolení opatřený doložkou právní moci doručí také místně příslušnému obecnímu úřadu, pokud není stavebním úřadem, a jde-li o stavby podle § 15 nebo 16 stavebního zákona, také stavebnímu úřadu příslušnému k povolení stavby.

Speciální stavební úřad po dni nabytí právní moci výroku o povolení stavby zašle žadateli jedno vyhotovení ověřené projektové dokumentace a štítek obsahující identifikační údaje o povolené stavbě. Další vyhotovení ověřené projektové dokumentace zašle vlastníkově stavby, pokud není žadatelem. Žadatel je povinen štítek před zahájením stavby umístit na viditelném místě u vstupu na staveniště a ponechat jej tam až do dokončení stavby, případně do vydání kolaudačního souhlasu; rozsáhlé stavby se mohou označit jiným vhodným způsobem s uvedením údajů ze štítku.

Společné povolení má podle § 94p odst. 5 stavebního zákona platnost 2 roky. Stavba nesmí být zahájena, dokud rozhodnutí nenabude právní moci.

podepsáno elektronicky

v z. Ing. Bc. Karel Trojan, Ph.D., v. r.

vedoucí oddělení silničního hospodářství a komunálních služeb

Dr. Ing. et. Ing. Lubomír Dohnal

vedoucí odboru dopravy

Poplatek:

Správní poplatek se podle zákona č. 634/2004 Sb. v platném znění sazebníku správních poplatků nevyměřuje (stavba je realizována územním samosprávným celkem - položka 17 a 18 - osvobození).

Rozdělovník:**Obdrží na doručenkou****Účastníci řízení**

Kraj Vysočina, Žižkova 57, 587 33 Jihlava, IČO:70890749 v řízení zastoupený Krajskou správou a údržbou silnic Vysočiny, p. o., Kosovská 1122/16, 586 01 Jihlava, IČO:00090450, dále zastoupený, na základě plné moci Ing. Janem Pracným, Výholec 1148/23, 624 00 Brno, IČO:62087851

Obec Kněžice, Kněžice č. p. 1, 675 29 Kněžice, IČO:00289591

CETIN a. s., Českomoravská 2510/19, 190 00 Praha, IČO:04084063

EG.D, a. s. , Lidická 1873/36, 602 00 Brno, IČO:28085400

GasNet Služby, s. r. o., Plynářská 499/1, Zábřovice, 602 00 Brno, IČO:27935311

Lesy ČR, s. p. , OŘ Vysočina, Lidická Kolonie 4925/39, 586 01 Jihlava, IČO:42196451

Bohumil Milostný, Brodce 55, 675 29 Kněžice

Marie Marešová, Brodce 1, 675 29 Kněžice

Josef Bláha, Brodce 8, 675 29 Kněžice

Anna Bláhová, Brodce 8, 675 29 Kněžice

František Caha, Brodce 6, 675 29 Kněžice

Dotčené orgány

Magistrát města Jihlavy, stavební úřad, oddělení úřadu územního plánování, Masarykovo náměstí 1, 586 01 Jihlava

Magistrát města Jihlavy, odbor životního prostředí, vodoprávní úřad, Masarykovo náměstí 1, 586 01 Jihlava

Magistrát města Jihlavy, odbor životního prostředí, orgán ochrany přírody, Masarykovo náměstí 1, 586 01 Jihlava

Magistrát města Jihlavy, odbor životního prostředí, orgán státní správy lesů, Masarykovo náměstí 1, 586 01 Jihlava

Magistrát města Jihlavy, odbor životního prostředí, orgán veřejné správy na úseku odpadového hospodářství, Masarykovo náměstí 1, 586 01 Jihlava

Magistrát města Jihlavy, odbor životního prostředí, odd. ochrany zemědělského půdního fondu, Masarykovo náměstí 1, 586 01 Jihlava

Obecní úřad Kněžice, Kněžice č. p. 1, 675 29 Kněžice, IČO:00289591

Krajský úřad Kraje Vysočina, odbor dopravy a silničního hospodářství, Žižkova 57, 587 33 Jihlava, IČ:70890749

Policie České republiky, Krajské ředitelství Policie Kraje Vysočina, územní odbor vnější služby Jihlava, dopravní inspektorát, Vrchlického 46, 586 01 Jihlava IČ: 72052147

Krajská hygienická stanice Kraje Vysočina se sídlem v Jihlavě, Tolstého 15, 586 01 Jihlava IČ:71009311

Ministerstvo obrany ČR, sekce nakládání s majetkem, odbor ochrany územních zájmů a státního odborného dozoru, Tychonova 1, 160 01 Praha, IČ:60162694

Povodí Moravy, s. p., Dřevařská 11, 602 00 Brno, IČO:70890013

Digitálně podepsal Ing. Bc. Karel Trojan
Datum: 20.05.2022 12:33:51 +02:00

KRAJSKÁ HYGIENICKÁ STANICE

KRAJE VYSOČINA SE SÍDLEM V JIHLAVĚ

Tolstého 1914/15, 58601 Jihlava, tel.: +420 567 564 551, e-mail: podatelna@khsjih.cz, ID: 4uuai3w

V Jihlavě dne 1.12. 2021

Č.j.: KHSV/29952/2021/JI/HOK/Deš
Sp. značka: S-KHSV/29952/2021
Vyřizuje: Mgr. Denisa Štěrbová, denisa.sterbova@khsjih.cz, 567 564 581
Č.j. odesílatele:
Počet listů/příloh: 1/0

Krajská správa a údržba silnic Vysočiny, p.o., Kosovská 1122/16, 586 01 Jihlava, IČ:00090450
v zastoupení Ing. Janem Pracným, Výholec 1148/23, 624 00 Brno, IČ: 62087851

„III/4029 Brodce, přestavba propustku na most“ – závazné stanovisko orgánu ochrany veřejného zdraví pro společné řízení k umístování a povolování staveb

Krajská hygienická stanice kraje Vysočina se sídlem v Jihlavě jako orgán ochrany veřejného zdraví, který je dotčeným věcně příslušným správním úřadem ve smyslu ustanovení § 82 odst. 2 písm. i) zák. č. 258/2000 Sb., o ochraně veřejného zdraví ve znění pozdějších předpisů (dále jen „zákon o ochraně veřejného zdraví“) a místně příslušným dle § 11 odst. 1 zák. č. 500/2004 Sb., správní řád ve znění pozdějších předpisů (dále jen „správní řád“), vydává ve věci **„III/4029 Brodce, přestavba propustku na most“** v řízení podle § 4 odst. 2 písm. a) zákona č. 183/2006 Sb., stavební zákon ve znění pozdějších předpisů (dále jen „stavební zákon“) toto

závazné stanovisko:

S předloženou projektovou dokumentací záměru **„III/4029 Brodce, přestavba propustku na most“** pro společné řízení k umístování a povolování staveb s odkazem na § 30, § 77, § 82 odst. 2 písm. t) zák. č. 258/2000 Sb., ve znění pozdějších předpisů,

nařízení vlády č. 272/2011 Sb., o ochraně před nepříznivými účinky hluku a vibrací, ve znění pozdějších předpisů

se souhlasí.

Odůvodnění:

Dne 24.11. 2021 byla na KHS kraje Vysočina doručena na základě plné moci žádost Ing. Jana Pracného, Výholec 1148/23, 624 00 Brno, IČ: 62087851 o vydání závazného stanoviska k akci **„III/4029 Brodce, přestavba propustku na most“**. Předložená projektová dokumentace byla zpracována Ing. Janem Pracným /D-projekt/, Výholec 23, 624 00 BRNO., v listopadu 2021.

Předmětem předložené projektové dokumentace je vybudování nového mostního objektu přes Strážský potok včetně bezprostředně navazujících úseků silnice v intravilánu Brodců, místní části obce Kněžice. Záměr je členěn na následující stavební objekty:

SO 001 Bourání

Předmětem objektu je úplná demolice stávajícího objektu, včetně založení. Stávající propustek je desková konstrukce o jednom poli, bez chodníků, je v nevyhovujícím stavebně technickém stavu, s narušenou nosnou konstrukcí i spodní stavbou. Stávající vozovka má šířku zpevněné části cca 3,5 – 4 m. Zbourání stávajícího propustku je předpokladem uvolnění staveniště pro výstavbu nové mostní konstrukce.

SO 151 DIO

Předmětem objektu je popis opatření, které uvolní staveniště od veškeré dopravy a řeší dopravní obslužnost dotčených nemovitostí (zejména obce Hrutov). Jde o vybudování provizorní objízdny komunikace včetně provizorního zatrubnění Strážského potoka. Provizorní objízdna trasa bude vedena po parcelách č. 16/1, 366, 367, 368 a 381 (k.ú. Brodce). Délka provizorní objízdny je 83,15 m.

SO 201 Most

Předmětem objektu je vybudování vlastního nového mostu a navazujících úseků silnice. Celková délka úpravy silnice III/4029 je 41 m (včetně mostu). Stávající směrové, výškové i šířkové řešení silnice bude přibližně zachováno, změny, které vzniknou proti stávajícímu stavu: mírné navýšení nivelety v místě mostu, rozšíření vozovky. Na mostě bude volná šířka mezi zábradlími 6,50 m. Jedná se o přímo pojížděný monolitický ŽB uzavřený deskový rám (podhled příčle přímkový), který je doplněn rovnoběžnými křídly. Most je v celé délce směrově v kruhovém oblouku, s jednostranným konstantním příčným sklonem 3,0% (pravostranný). Podélný spád nivelety v místě mostu je konstantní 0,5%. Na obou okrajích mostu bude osazeno ocelové mostní zábradlí výšky 1,1 m. V rámci akce nebudou prováděny žádné zásahy do stávajících IS s výjimkou úpravy vyústění stávající kanalizace (DN500) v levém břehu (dojde k zakomponování do nového tvaru koryta) a stranové přeložky 1 ks sloupu místního rozhlasu (o cca 0,35 m).

Zhodnocení hlukové situace

Hluk ze stavební činnosti je posouzen v Souhrnné technické zprávě. Jako protihluková opatření je navržen soubor odpovídajících technických, technologických a organizačních opatření.

Při stavební činnosti musí být technologie stavby volena s ohledem na minimalizaci negativního dopadu na okolní prostředí, zejména z hlediska hluku.

Po realizace výše uvedeného záměru nedojde ke zhoršení hlukových poměrů v okolí. Stavba ani provoz na silnici nemají vliv na stávající dopravní řešení v lokalitě, intenzita dopravy ani hlukové poměry se realizací stavby nemění.

Po posouzení uvažovaného záměru konstatuje KHS kraje Vysočina, že uvažovaný záměr není v rozporu s požadavky zákona č. 258/2000 Sb., o ochraně veřejného zdraví ve znění pozdějších předpisů.

Ing. Karel Smejkal
vedoucí oddělení HOK v Jihlavě

Rozdělovník: Ing. Jan Pracný, Výholec 1148/23 624 00 Brno, IČ: 62087851



Pomáhat a chránit

POLICIE ČESKÉ REPUBLIKY
KRAJSKÉ ŘEDITELSTVÍ POLICIE KRAJE VYSOČINA
Územní odbor Jihlava
Dopravní inspektorát

PCR16ETRpo49890788



Č.j.: KRPJ-129313-1/ČJ-2021-160706

Jihlava, 6. prosince 2021
Počet listů: 2

Ing. Jan Pracný
Výholec 1148/23
Brno

III/4029 Brodce, přestavba propustku na most – dokumentace pro společné územní a stavební řízení

Dopravní inspektorát Policie ČR Územního odboru Jihlava, jako orgán státní správy ve věcech bezpečnosti a plynulosti provozu na pozemních komunikacích ve smyslu ustanovení § 2 zákona č. 273/2008 Sb., o Policii České republiky, v platném znění, vydává níže uvedená **stanoviska** k akci „III/4029 Brodce, přestavba propustku na most“:

1) Stanovisko ke stavbě:

DI PČR ÚO Jihlava dle § 16, odst. 2, písm. b) zák. č. 13/1997 Sb. o pozemních komunikacích, v platném znění, **souhlasí** s předloženou projektovou dokumentací.

Před zahájením prací a při provádění stavby je nutné dodržet všechny podmínky a ustanovení, která vyplývají z příslušných zákonů a norem, týkajících se dané akce.

2) Vyjádření k návrhu vedení provizorní objízdné komunikace:

Po prostudování žádosti, vydává DI PČR ÚO Jihlava podle § 2 zák. č. 361/2000 Sb. o policii České republiky, v platném znění, **vyjádření** formou souhlasu k navržené objízdné komunikaci při uzavírce silnice III/4029 s následujícími podmínkami:

- před prováděním prací, bude opětovně předložen návrh přechodné úpravy provozu na pozemních komunikacích zhotovitelem stavby na DI PČR ÚO Jihlava k vydání stanoviska dle § 77 odst. 2 písm. b) zákona č. 361/2000 Sb., o provozu na pozemních komunikacích v platném znění, k uzavírce dle 24 odst. 2 písm. d) zákona č. 13/1997 Sb., o pozemních komunikacích, v platném znění, případně k vydání závazného stanoviska ke zvláštnímu užívání komunikace dle § 25 zákona č. 13/1997 Sb., o pozemních komunikacích, v platném znění

- provedení a osazení dopravních značek bude odpovídat příslušným normám, vzorovým listům a splňovat podmínky dle TP 65 „Zásady pro dopravní značení na pozemních komunikacích“

Zpracoval: por. Ing. Jiří KUČERA
komisař

npor. Bc. Josef HROMÁDKA, DiS.
vedoucí oddělení

adresa:
Vrchlického 46
586 04 Jihlava

Tel.: +420 974 266 258
Fax: +420 974 266 705
Email: diorpi@mvcz.cz



D projekt
Ing. Jan Pracný
Výholec 1148/23
624 00 Brno

V Jihlavě dne: 31. 03. 2022
Vaše čj. (zn.): -
Číslo jednací: 005335/2022
Spisová zn.: KSAÚSVPO/005335/2022
Počet listů: 1
Počet příloh/listů: 0/0
Vyřizuje: Ing. Jan Matoušek
Telefon: 737 205 138
E-mail: jan.matousek@ksusv.cz

III/4029 Brodce, přestavba propustku na most – vyjádření k projektové dokumentaci DÚSP

Předložená projektová dokumentace ve stupni DÚSP zpracovaná společností D projekt, Ing. Jan Pracný v 01/2022 se týká zamýšlené rekonstrukce propustku ev. č. 4029-1P na most v obci a k. ú. Brodce, v provozním staničení km 0,057 silnice III/4029.

Předmětem projektové dokumentace je demolice stávajícího propustku a výstavba nového mostu železobetonové rámové konstrukce plošně založené, včetně rekonstrukce navazujících úseků silnice III/4029 délky 41 m. Z důvodu přestavby propustku na most bude nutné vybudovat dočasnou provizorní objízdnou komunikaci délky 77 m.

Technické řešení záměru s námi bylo průběžně konzultováno na výrobních výborech a všechny námi vznesené požadavky byly do projektové dokumentace zpracovány.

Jako majetkový správce silnic II. a III. třídy v okrese Jihlava

s o u h l a s í m e

s předloženou projektovou dokumentací, vydáním společného územního a stavebního povolení a rekonstrukcí mostu.

S pozdravem

Radek Matějíček

vedoucí technicko–správního oddělení

Krajská správa a údržba silnic Vysočiny, příspěvková organizace

Pracoviště Jihlava

Zpracováno v 1 digitálním originálu

Radek

Matějíček

Digitálně podepsal
Radek Matějíček
Datum: 2022.03.31
10:13:01 +02'00'

KRAJSKÝ ÚŘAD KRAJE VYSOČINA
Odbor dopravy a silničního hospodářství
Žižkova 1882/57, 586 01 Jihlava, Česká republika
tel.: 564 602 234, e-mail: posta@kr-vysocina.cz

Ing. Jan Pracný
Výholec 1148/23
624 00 Brno

Váš dopis značky/ze dne
29. 3. 2022

Číslo jednací
KUJI 28400/2022 Ma/V/056
ODSH 13/2022

Vyřizuje/telefon
Ing. Jiří Macura
564 602 292

V Jihlavě dne
20. 4. 2022

Závazné stanovisko

Krajský úřad Kraje Vysočina, Odbor dopravy a silničního hospodářství (dále jen „krajský úřad“), příslušný podle § 40 odst. 3 písm. f) zákona č. 13/1997 Sb., o pozemních komunikacích, ve znění pozdějších předpisů (dále jen „zákon o pozemních komunikacích“), v souladu s ustanovením § 4 odst. 2 písm. a) zákona č. 183/2006 Sb., o územním plánování a stavebním řádu (dále jen „stavební zákon“) a v návaznosti na § 149 odst. 1 zákona č. 500/2004 Sb., správní řád, ve znění pozdějších předpisů (dále jen „správní řád“), vydává závazné stanovisko pro stavbu:

Název stavby: „III/4029 Brodce, přestavba propustku na most“
Místo stavby: k.u. Brodce, obec Kněžice, okres Jihlava
Investor stavby: Krajská správa a údržba silnic Vysočiny, příspěvková organizace, IČO 00090450, Kosovská 1122/16, 586 01 Jihlava
Druh dokumentace: Dokumentace pro společné povolení

Předmětem stavby je vybudování nového mostu a navazujících úseků silnice III/4029, která je přístupovou komunikací do obce Hrutov, v délce 41,0 m v kategorii S6,5. Jedná se o most pro převedení silnice III/4029 přes Stráží potok, stávající směrové, výškové i šířkové řešení silnice přibližně zachováno, změny proti stávajícímu stavu (mírné navýšení nivelety v místě mostu, rozšíření vozovky) jsou dány jednak požadavkem na převedení návrhového průtoku, jednak požadavkem normy (ČSN 73 6101) na šířkové uspořádání komunikace dané kategorie v daných směrových poměrech.

Nový most je navržen pro převedení silnice S6,5 bez rozšíření v oblouku a v intravilánovém uspořádání, šířka zpevněné části komunikace je 5,50 m. Na mostě bude volná šířka mezi zábradlími 6,50 m.

Jde o přímo pojižděný monolitický ŽB uzavřený deskový rám (podhled příčle přímkový), který je doplněn rovnoběžnými křídly. Most je v celé délce směrově v kruhovém oblouku, s jednostranným konstantním příčným sklonem 3,0% (pravostranný). Podélný spád nivelety v místě mostu je konstantní 0,5%. Založení se předpokládá plošné, na vrstvě výplňového betonu. Na obou okrajích mostu bude osazeno ocelové mostní zábradlí výšky 1,10 m.

Krajský úřad s návrhem projektové dokumentace pro společné povolení stavby „III/4029 Brodce, přestavba propustku na most“

souhlasí bez připomínek.

Jestliže dojde k zásadní změně v projektové dokumentaci pro společné povolení, je nutné krajský úřad požádat o vydání nového stanoviska.

Odůvodnění

Krajský úřad obdržel dne 29. 3. 2022 žádost od společnosti Ing. Jan Pracný, Výholec 1148/23, 624 00 Brno (dále jen „žadatel“) ve věci vydání závazného stanoviska k výše uvedené dokumentaci stavby.

Předmětem stavby je vybudování nového mostu a navazujících úseků silnice III/4029, která je přístupovou komunikací do obce Hrutov, v délce 41,0 m v kategorii S6,5. Jedná se o most pro převedení silnice III/4029 přes Stráží potok, stávající směrové, výškové i šířkové řešení silnice přibližně zachováno, změny proti stávajícímu stavu (mírné navýšení nivelety v místě mostu, rozšíření vozovky) jsou dány jednak požadavkem na převedení návrhového průtoku, jednak požadavkem normy (ČSN 73 6101) na šířkové uspořádání komunikace dané kategorie v daných směrových poměrech.

Nový most je navržen pro převedení silnice S6,5 bez rozšíření v oblouku a v intravilánovém uspořádání, šířka zpevněné části komunikace je 5,50 m. Na mostě bude volná šířka mezi zábradlími 6,50 m.

Jde o přímo pojižděný monolitický ŽB uzavřený deskový rám (podhled příčle přímkový), který je doplněn rovnoběžnými křídly. Most je v celé délce směrově v kruhovém oblouku, s jednostranným konstantním příčným sklonem 3,0% (pravostranný). Podélný spád nivelety v místě mostu je konstantní 0,5%. Založení se předpokládá plošné, na vrstvě výplňového betonu. Na obou okrajích mostu bude osazeno ocelové mostní zábradlí výšky 1,10 m.

Účelem stavby je oprava mostu na silnici III/4029 v místní části Brodce, obce Kněžice. Cílem stavby je tedy zlepšení či zachování stavebního a dopravně technického stavu silnice III/4029. Z tohoto důvodu považuje krajský úřad realizaci stavby za přínos pro silniční síť a provoz na ní a v neposlední řadě i pro bezpečnost silničního provozu. Krajský úřad proto po posouzení předložené projektové dokumentace souhlasí s předmětnou akcí bez připomínek. Proto krajský úřad vydává toto závazné stanovisko ve formě souhlasu.

Poučení

Proti obsahu závazného stanoviska nelze podat samostatné odvolání. Odvolání lze podat prostřednictvím správního orgánu, který vydal rozhodnutí ve věci, která je předmětem řízení ve lhůtě stanovené v příslušném rozhodnutí.

Ing. Jiří Macura
úředník odboru dopravy a silničního hospodářství
elektronicky podepsáno



- dle rozdělovníku -

Váš dopis ze dne
25.01.2022číslo jednací
MMJ/OŽP/16164/2022
24/22-KuE
UID: jihlvp22v00etz
SZ:MMJ/OŽP/10209/2022vyřizuje / telefon
Ing. Eliška Kučerová/565593343
eliska.kucerova@jihlava-city.czJihlava
02.03.2022**Souhlas k trvalému odnětí zemědělské půdy ze zemědělského půdního fondu**

Magistrát města Jihlavy, odbor životního prostředí, jako věcně a místně příslušný orgán státní správy na úseku ochrany zemědělského půdního fondu dle § 7 odst. 2 zákona č. 128/2000 Sb., o obcích v platném znění a dle § 15 písmene j) zákona č. 334/1992 Sb., o ochraně zemědělského půdního fondu v platném znění, v souladu s § 154 zákona č. 500/2004 Sb., správní řád

I. uděluje žadateli, kterým je:

KSÚSV Jihlava, p. o., ČO 00080450, se sídlem **Kosovská 1122/16, 586 01 Jihlava**
v zastoupení: pan Ing. Jan Pracný, IČO 62087851, se sídlem Výholec 1148/23, 624 00 Brno

S O U H L A S

dle § 149 odst. 1 zákona č. 500/2004 Sb., správní řád a dle § 9 odst. 8 zákona č. 334/1992 Sb., o ochraně zemědělského půdního fondu v platném znění (dále jen „zákon“) s trvalým odnětím zemědělské půdy ze zemědělského půdního fondu o celkové výměře 0,0139 ha za účelem přestavby propustku na most, v rozsahu částí pozemku p. č. 367, 368, k. ú. Brodce, obec Kněžice, dle přiloženého zákresu v situaci dle katastrální mapy.

Pozemek dle KN:

p. č.	katastrální území	druh pozemku	výměra (ha)	odnímaná plocha (ha)	důvod záboru
367	Brodce	Trvalý travní porost	0,0282	0,0048	přestavba propustku na most
368	Brodce	Trvalý travní porost	0,1602	0,0091	
CELKEM				0,0139	(část pozemku)

II. Souhlas s odnětím půdy ze zemědělského půdního fondu se vydává za těchto podmínek:

- podle předběžné bilance zajistí žadatel provedení skryvky kulturních vrstev půdy v rozsahu odnětí půdy ze zemědělského půdního fondu (0,0139ha) do hloubky 15 cm v celkovém objemu 20,85 m³. Do doby použití budou kulturní vrstvy uloženy na složišti (deponii) na pozemku p. č. 368 k. ú. Brodce. Žadatel je povinen zajistit viditelné označení hranic deponie, ochranu uložených kulturních vrstev půdy před znehodnocením, ztrátami, zcizením a ošetřovat deponii proti zaplevelení.

Digitálně podepsal Mgr. Olga
Dvořáková

Datum: 02.03.2022 10:47:06

Masarykovo náměstí 1, 586 01 Jihlava, tel: 565 591 111
e-mail: zivotni.prostredi@jihlava-city.cz | www.jihlava.cz

- po dokončení stavby bude skrytá ornice v celém objemu rozprostřena na nezastavěných částech pozemků p. č. 367, 368 k. ú. Brodce a použita k ohumusování svahů zemního tělesa,

- dále je žadatel povinen vést protokol (pracovní deník), ve kterém uvádí všechny skutečnosti týkající se skryvky ornice, Na vyžádání předkládá protokol (pracovní deník) orgánu ochrany zemědělského půdního fondu (dále jen „ZPF“) k doložení plnění podmínek souhlasu,

- případný přebytek výkopové zeminy nesmí být ukládán na pozemky, které jsou součástí ZPF

III. Vymezení orientační výše odvodu

- odvody za odnětí zemědělské půdy ze ZPF na pozemcích p. č. 368, 367 v k. ú. Brodce se v souladu s ustanovením § 11a odst. 1, písm. b) nepředepisují,

- žadatel je povinen orgánu, který vydal souhlas s odnětím:

- a) doručit kopii pravomocného rozhodnutí, pro které je souhlas s odnětím podkladem, a to do 6 měsíců ode dne jeho platnosti,
- b) písemně oznámit zahájení realizace záměru, a to nejpozději 15 dnů před jejím zahájením,

Nesplnění těchto povinností je dle zákona považováno za přestupek, za nějž lze uložit **pokutu až do výše 50 000,- Kč** u fyzických osob a **až do výše 500.000,- Kč** u právnických osob.

- orgán ochrany ZPF, který vydal souhlas s odnětím půdy ze ZPF může na návrh žadatele změnit podmínky a další skutečnosti v něm stanovené při řízení o změně rozhodnutí vydaných podle zvláštních předpisů (zákon č. 183/2006 Sb.),

- nedílnou součástí souhlasu k trvalému odnětí půdy ze ZPF je zakres v situaci dle katastrální mapy.

IV. Odůvodnění

Navržené trvalé odnětí půdy ze zemědělského půdního fondu se dotkne půdy zařazené do V. třídy ochrany (BPEJ 8.68.11) dle vyhlášky č. 48/2011 Sb., o stanovení tříd ochrany v platném znění. Do této třídy ochrany jsou sloučeny **půdy s velmi nízkou produkční schopností** včetně půd mělkých, velmi svažitých, hydromorfních, štěrkovitých až kamenitých a erozně nejvíce ohrožených. Většinou jde o zemědělské půdy pro zemědělské účely postradatelné. U těchto půd lze předpokládat efektivnější nezemědělské využití.

Dle dostupných podkladů se pozemky nacházejí mimo zastavěné území obce, žádost byla předepsaným způsobem doložena, a proto byl (výjimečně) udělen výše uvedený souhlas.

V. Poučení

Tento souhlas k odnětí půdy ze zemědělského půdního fondu je závazným stanoviskem ve smyslu §149 zákona č 500/2004 Sb., správního řádu, a učiněný na základě § 9 odst. 8 zákona, který není samostatným rozhodnutím. Proti tomuto závaznému stanovisku se nelze odvolat a opravné prostředky lze proti němu uplatnit pouze v režimu § 149 zákona č 500/2004 Sb., správního řádu.

Na základě nabytí právní moci rozhodnutí dle zvláštních předpisů a ohlášení vlastníka, místně příslušný katastrální úřad provede změnu druhu pozemku v katastru nemovitostí, a tím budou uvedené pozemky či jejich části vyřazeny ze ZPF v souladu s ustanovením § 10 odst. 4 zákona č. 334/1992 Sb., o ochraně ZPF v platném znění.

Tento souhlas s odnětím zemědělské půdy ze ZPF pozbývá platnosti uplynutím 3 let ode dne jeho oznámení žadateli, nestal-li se podkladem pro řízení podle zvláštních právních předpisů (zákon č. 183/2006 Sb.).

Mgr. Olga Dvořáková

vedoucí odd. ochrany přírody a krajiny, ZPF

Příloha

zákres odnětí v situaci dle katastrální mapy

ROZDĚLOVNÍK:

Obdrží do vlastních rukou:

KSÚSV Jihlava, p.o., Kosovská 1122/16, 586 01 Jihlava

v zastoupení: pan Ing. Jan Pracný, Výholec 1148/23, 624 00 Brno

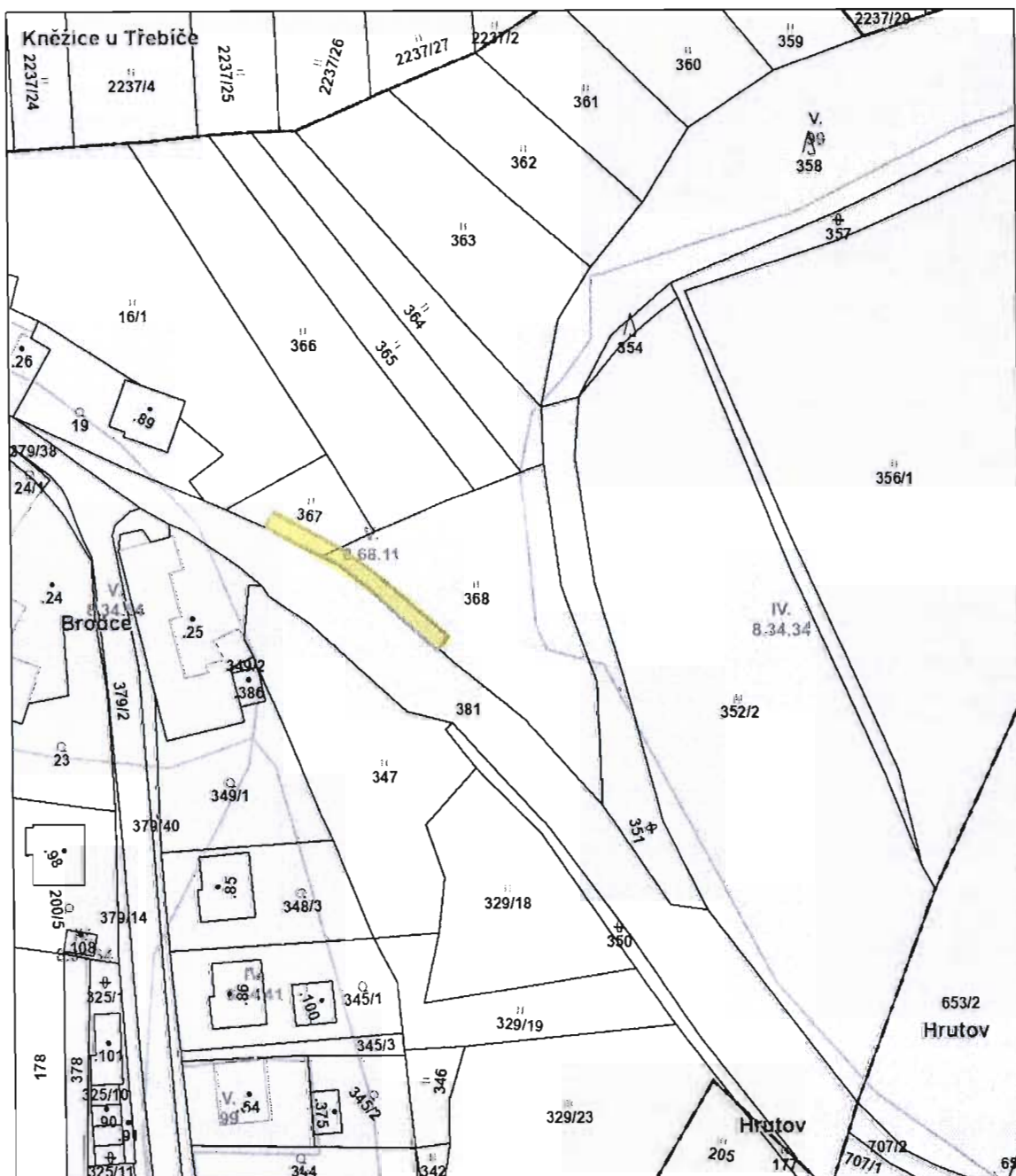
Na vědomí:

Obec Kněžice, Kněžice 1, 675 29 Kněžice

Městský úřad Brtnice, stavební úřad, nám. Svobody 379, 588 32 Brtnice

MMJ-OD

Rozsah odnětí 0,0139 ha



OZP_ochrana_ZPF

hranice k.ú.

parcely

vnitřní kresba

parcely (nové)

Č.j.: MMJ/OŽP/16164/2022

Vytvořeno: 02.03.2022

parcely (bez vizualizace)

popis GP

hranice parcel GP

vnitřní kresba GP

BPEJ a třídy ochrany ZPF

I. třída

II. třída

III., IV. a V. třída

1:1 000

0 5 10 20 m

strana 4 / 4



Nabylo právní moci

dne: 19. 02. 2022

č.j.:



Obecní úřad Kněžice

Kněžice 1, 675 29

Č. j. OÚK/142/2022

V Kněžicích dne 17.02.2022

Rozhodnutí

o povolení ke kácení dřevin a o uložení náhradní výsadby

Obecní úřad Kněžice, jako příslušný orgán státní správy ochrany přírody a krajiny podle ustanovení § 76 odst. 1 písm. a) zákona ČNR č.114/1992 Sb., o ochraně přírody a krajiny, v pozdějších zněních na základě provedeného správního řízení, rozhodl takto:

A.

Podle ustanovení § 8 odst. 1 zákona ČNR č.114/1992 Sb., o ochraně přírody a krajiny

povolujeme

Krajské správě a údržbě silnic Vysočiny, příspěvková organizace, Kosovská 1122/16, 586 01 Jihlava, IČO: 00090450 za kterou je zmocněn jednat Ing. Jan Pracný, D-projekt, Výholec 1148/23, 624 00 Brno, IČO: 62087851 mycení a kácení dřevin:

	druh	plocha v m2	parc.č.	katastrální území
1.	křoviny	11	381	Brodce
2.	křoviny	15	368	Brodce
3.	křoviny	60	367	Brodce

Povolení se vydává za těchto podmínek:

1. Kácení bude provedeno v době vegetačního klidu od 1.11. do 31.3. běžného roku.
2. Výška pařezu nepřesáhne 15 cm.

B.

Podle ustanovení § 9 odst. 1 zákona ČNR č.114/1992 Sb., o ochraně přírody a krajiny, OÚ Kněžice ukládá Krajské správě a údržbě silnic Vysočiny, příspěvková organizace, Kosovská 1122/16, 586 01 Jihlava, IČO: 00090450 za kterou je zmocněn jednat Ing. Jan Pracný, D-projekt, Výholec 1148/23, 624 00 Brno, IČO: 62087851 náhradní výsadbu 1 kus neovocné dřeviny o obvodu kmínku 15 cm ke kompenzaci ekologické újmy vzniklé pokácením křovin a následnou péčí o tuto dřevinu po dobu 5 let. Náhradní výsadba bude provedena na pozemku Obce Kněžice č. 9/1 k. ú. Brodce ve lhůtě do 30. 4. 2024.

Odůvodnění

Dne 16.02.2022 podala Krajská správa a údržbu silnic Vysočiny, příspěvková organizace, Kosovská 1122/16, 586 01 Jihlava, IČO: 00090450 za kterou je zmocněn jednat Ing. Jan Pracný, D-projekt, Výholec 1148/23, 624 00 Brno, IČO: 62087851 žádost o povolení mycení křovin o celkové ploše 86 m2, které rostou na p.č. 381, 368 a 367 vše k.ú. Brodce.

Majitelé výše uvedených parcel dali k mýcení křovin souhlas.

V odůvodnění se uvádí, že stávající podlimitní náletové křoviny na pozemcích dotčených stavbou III/4029 Brodce – přestavba propustku na most, brání výstavbě nového mostu, nutné úpravě koryta potoka a vedení dočasné objízdné trasy.

Správní orgán přezkoumal žádost a shledal ji jako úplnou.

V provedeném správním řízení bylo zjištěno, že dřeviny jsou významným krajinným prvkem ve smyslu ustanovení § 3 odst. 1 písm. b) zákona ČNR č. 114/1992 Sb., o ochraně přírody a krajiny.

Kácení dřevin bylo povoleno z těchto důvodů: Obecnímu úřadu v Kněžicích jsou známy místní podmínky. Předmětem akce III/4029 Brodce je přestavba propustku na most.

Realizace záměru si vyžádá odstranění náletových dřevin rostoucích na dotčených pozemcích.

Magistrát města Jihlavy, odbor ŽP souhlasí s realizací akce a to v závazném stanovisku vydaném dne 11.02.2022, č.j. MMJ/OŽP/16375/2022-JaMSZ-MMJ/OŽP/6741/2022-2jihlvp22v00akl.

Podklady pro rozhodnutí: žádost ze dne 16.02.2022, plán kácení – situace 1:500, Závazné stanovisko orgánu ochrany přírody k zásahu do významného krajinného prvku vodního toku, vydané Magistrátem města Jihlavy, odbor ŽP ze dne 11.02.2022, informace o parcelách a souhlasy majitelů. Z uvedených důvodů bylo rozhodnuto tak, jak je uvedeno ve výroku.

Poučení o odvolání

Proti tomuto rozhodnutí je možno podat odvolání ke Krajskému úřadu kraje Vysočina – odbor životního prostředí podáním na Obecní úřad Kněžice ve lhůtě 15 dnů ode dne doručení rozhodnutí.


Radek Žák
starosta



Rozdělovník:

Ing. Jan Pracný, D-projekt, Výholec 1148/23, 624 00 Brno, IČO: 62087851
František Caha, Brodce 6, 675 29 Kněžice
Josef Bláha, Brodce 8, 675 29 Kněžice
Anna Bláhová, Brodce 8, 675 29 Kněžice
Bohumil Milostný, Brodce 55, 675 29 Kněžice
Obec Kněžice, Kněžice 1, 675 29 Kněžice
Spis

Radek
Žák

Digitálně podepsal
Radek Žák
Datum: 2022.02.18
08:56:35 +01'00'



Obec Kněžice

Kněžice 1, 675 29

Žadatel: Ing. Jan Pracný, D-projekt
Výholec 1148/23
624 00 Brno
IČO: 62087851

Vlastník parcely č. 381, k.ú. Brodce

Obec Kněžice, Kněžice č.p. 1, 675 29 Kněžice, IČO: 00289591

V Kněžicích 15.02.2022

Věc: Souhlas s mýcením a kácením mimolesní zeleně

Obec Kněžice, Kněžice č.p. 1, 675 29 Kněžice, IČO: 00289591 souhlasí s mýcením a kácením podlimitních náletových dřevin na pozemku č. 381, k.ú. Brodce.

Souhlas s mýcením a kácením podlimitních náletových dřevin se vydává z důvodu, že dřeviny brání výstavbě nového mostu, nutné úpravě koryta potoka a vedení dočasné objízdné trasy.

Tento souhlas se vydává pro Krajskou správu a údržbu silnic Vysočiny, příspěvková organizace, Kosovská 1122/16, 586 01 Jihlava, za kterou je zmocněn jednat na základě plné moci ze dne 25.11.2021 Ing. Jan Pracný, D-projekt, Výholec 1148/23, 624 00 Brno, IČO: 62087851.

Radek Žák
starosta

OBEC KNĚŽICE
Kněžice 1, 675 29
IČ: 00289591
tel.: 568 885 536 ①

ou-podatelna@knezice.com

tel: 568 885 536
www.knezice.com

e-mail: ou-podatelna@knezice.com
ID datové schránky: u9ibg3n

IČO: 00289591
Banka – ČS 1522453319/0800

dle rozdělovníku

Váš dopis ze dne
25. 1. 2022číslo jednací
MMJ/OŽP/16375/2022-JaM
SZ-MMJ/OŽP/6741/2022-2
jihlvp22v00aklvyřizuje / telefon
Ing. Jandová/565 593 342Jihlava
11. 2. 2022**Z á v a z n é s t a n o v i s k o**

Magistrát města Jihlavy, odbor životního prostředí (dále jen „orgán ochrany přírody“), jako věcně a místně příslušný orgán ochrany přírody dle ust. § 77 zákona č. 114/1992 Sb., o ochraně přírody a krajiny, ve znění pozdějších předpisů (dále jen „zákon o ochraně přírody“), v souladu s ust. § 90 odst. 1 zákona o ochraně přírody a ust. § 149 odst. 1 a násl. zákona č. 500/2004 Sb., správní řád, vydává pro investora stavby, který je

Krajská správa a údržba silnic Vysočiny, příspěvková organizace
Kosovská 1122/16
586 01 Jihlava

zastoupená na základě plné moci
Ing. Janem Pracným, D-projekt
Výholec 1148/23
624 00 Brno

závazné stanovisko dle ust. § 4 odst. 2 zákona o ochraně přírody
k zásahu do významných krajinných prvků „ze zákona“ vodního toku a jeho údolní nivy
realizací záměru

„III/4029 Brodce, přestavba propustku na most“

dle projektové dokumentace ve stupni DUSP, kterou vypracoval Ing. Ladislav Štěpánek, zodpovědný projektant Ing. Jan Pracný, IČO: 62087851, Výholec 1148/23, 624 00 Brno (01/2022, č. zak. neuvedeno).

Předmětem projektové dokumentace je demolice stávajícího propustku, který převádí Stráží potok pod silnicí III/4029 z Kněžic, místní části Brodce, do obce Hrutov. Na místě vybouraného propustku bude vybudován most, který převede požadované průtoky korytem Strážího potoka. V rámci stavby bude provedena úprava koryta v podmostí a v navazujících úsecích. Pro převedení dopravy bude vybudována provizorní trasa, realizace stavby si vyžádá kácení dřevin v nezbytně nutném rozsahu.

Orgán ochrany přírody vydává k realizaci stavby **souhlas za těchto podmínek:**

1. **Odstranění sedimentů z koryta toku bude prováděno v období od 1. 10. do 31. 3., v případě zásahů do nezavodněného koryta toku bez časového omezení.**

2. V souladu s PD bude provedeno zpevnění koryta ve tvaru složené kynety se suchými bermami šířky 0,54 m navázanými na stávající terén mimo most (dodrženy budou parametry koryta i provedení jeho zpevnění lomovým kamenem do betonu s hlubokým spárováním, stejně jako u berem). Před i za mostem budou bermy plynule navazovat na stávající břehy toku, přechod z upravovaného do přírodního koryta proveden jako pozvolný (bez vzniku výškového stupně).
3. Ke kácení dřevin z důvodu stavby bude vydáno závazné stanovisko dle ust. § 8 odst. 6 zákona o ochraně přírody ve vazbě na ust. § 3 vyhlášky č. 189/2018 Sb. (kácení dřevin ve významném krajinném prvku). K vydání závazného stanoviska je příslušný Obecní úřad Kněžice. Vzhledem ke kácení z důvodu stavby bude dle ust. § 9 odst. 3 zákona o ochraně přírody v závazném stanovisku uložena adekvátní náhradní výsadba.
4. V průběhu realizace stavby bude zajištěna ochrana dřevin, které nebudou káceny, před poškozením a ničením dle ust. § 7 zákona o ochraně přírody. Bude dodržena ČSN 83 9061 - *Technologie vegetačních úprav v krajině – Ochrana stromů, porostů a vegetačních ploch při stavebních pracích*:
 - Ochrana stromů před mechanickým poškozením dle bodu 4.6 - Všechny stromy, které by mohly být ohroženy stavební činností, budou před poškozením chráněny pevným oplocením s výškou alespoň 1,5 m, případně instalací ochrany kmenů (kmeny budou vypošťářovány bedněním z fošen vysokým nejméně 2 m, které bude připevněno tak, aby nedošlo k poškození stromů a nebylo osazeno přímo na kořenové náběhy). Koruny stromů je nutné chránit před poškozením stroji a vozidly, popřípadě vyvázat ohrožené větve vzhůru (místa uvázání je nutno rovněž vypošťářovat).
 - Ochrana kořenové zóny při navázce zeminy bude zajištěna ve smyslu bodu 4.8 ČSN - V kořenové zóně* dřevin nebude prováděna žádná navázka zeminy nebo jiného materiálu.
 - Ochrana kořenového prostoru při hloubení výkopů bude zajištěna ve smyslu bodu 4.10.1 - Výkopy se nesmějí provádět v kořenovém prostoru*. Pokud se tomu nelze v jednotlivých případech vyhnout, musí být výkop v kořenovém prostoru prováděn **ručně** a nesmí se přitom vést blíže než 2,5 m od paty kmene. Při hloubení výkopů nesmějí být přerušeny kořeny o průměru větším než 3 cm. Obnažené kořeny je nutné chránit před vysycháním a účinky mrazu. Zrnitost zásypových materiálů a míra jejich zhutnění musí zabezpečovat trvalé provzdušňování nutné k regeneraci poškozených kořenů.
 - Ochrana kořenového systému při dočasném zatížení ve smyslu bodu 4.12 - Kořenový prostor nesmí být zatěžován soustavným přecházením, pojížděním, odstavováním strojů a vozidel, zařízením staveníště a skladováním materiálů. (*kořenovou zónou či kořenovým prostorem dle uvedené ČSN je míněna plocha vymezená okapovou linií koruny stromu).
5. V rámci terénních úprav nebudou zemina ani sediment ukládány na břehy vodního toku ani do jeho údolní nivy. Přebytek výkopové zeminy bude odvezen na řízenou skládku, v případě jiného místa uložení zeminy je nezbytné si předem opatřit souhlas orgánu ochrany přírody. Pokud výsledky rozborů sedimentu umožní jeho uložení na zemědělské půdě, bude sediment uložen na pozemcích využívaných jako orná půda. V jiném případě je opět nezbytný předchozí souhlas orgánu ochrany přírody.
6. Při terénních a stavebních pracích bude respektována obecná ochrana rostlin a živočichů dle ust. § 5 odst. 3 zákona o ochraně přírody (zejména bude zabráněno zraňování a úhynu živočichů).

Odůvodnění:

Orgán ochrany přírody obdržel dne 25. 1. 2022 žádost, kterou podal Ing. Jan Pracný, D-projekt, Výholec 1148/23, 624 00 Brno, zastupující na základě plné moci ze dne 25. 11. 2021 investora stavby Krajskou správu a údržbu silnic Vysočiny, příspěvkovou organizaci, Kosovská 1122/16, 586 01 Jihlava, o závazné stanovisko k zásahu do VKP realizací stavby „III/4029 Brodce, přestavba propustky na most“ dle projektové dokumentace ve stupni DUSP, kterou vypracoval Ing. Ladislav Štěpánek, zodpovědný projektant Ing. Jan Pracný, IČO: 62087851, Výholec 1148/23, 624 00 Brno (01/2022, č. zak. neuvedeno).

Předmětem projektové dokumentace je demolice stávajícího propustku v intravilánu obce Kněžice, místní části Brodce, který převádí Strážího potok pod silnicí III/4029 z Kněžic, místní části Brodce, do obce Hrutov. Příslušným správcem Strážího potoka IDVT 10186497 jsou Lesy ČR, s. p., Správa toků, Oblast povodí Dyje. Stávající propustek je desková konstrukce o jednom poli, a je v nevyhovujícím stavebnětechnickém stavu, s narušenou nosnou konstrukcí i spodní stavbou. Na místě vybouraného propustku bude vybudován most, který převede požadované průtoky korytem Strážího potoka. Celková délka úpravy silnice III/4029 je 41,00 m (včetně mostu), stávající směrové, výškové i šířkové řešení silnice bude přibližně zachováno, změny proti stávajícímu stavu (mírné navýšení nivelety v místě mostu, rozšíření vozovky) jsou dány jednak požadavkem na převedení návrhového průtoku, jednak požadavkem normy (ČSN 73 6101) na šířkové uspořádání komunikace dané kategorie v daných směrových poměrech. Konstrukci mostu bude tvořit monolitický ŽB uzavřený deskový rám, který je doplněn rovnoběžnými křídly.

V rámci rekonstrukce mostu budou upraveny břehy a dno koryta Strážího potoka, a to zejména odlážděním dlažbou z lomového kamene do betonového lože celkové minimální tloušťky 300 mm. V rámci úpravy toku bude provedeno zpevnění koryta ve tvaru složené kynety se suchými bermami šířky 0,54 m navázanými na stávající terén mimo most. Tento tvar koryta je proveden v úseku délky 6,50 m (šířka NK mostu). Mimo tento úsek bude tvar koryta plynule navazovat na stávající. Zpevnění kamennou dlažbou bude oboustranně ukončeno příčnými prahy z lomového kamene do betonu – rozměru 600/900 na výtokové straně a 800/1300 na vtokové straně (zde práh tvoří zároveň říční stupeň výšky 0,370 m v ose toku. Na opevnění lomovým kamenem navazují přechodové úseky z kamenné rovinaniny, provedené v délkách 2,0 m na vtokové a 3,0 m na výtokové straně. Kamennou rovinaninou bude rovněž opevněn levý břeh potoka před mostem (pod stávajícím oplocením). Na výtoku bude za rovinaninou provedena ještě zemní úprava koryta v délce 8,15 m pro navázání tvaru a průběhu nivelety koryta na stávající terén. Před dokončením stavby bude provedeno pročištění koryta v délce úpravy od naplavenin.

Pro převedení dopravy bude vybudována provizorní trasa, jejíž umístění jako i samotná stavba nového mostu si vyžádá kácení dřevin v nezbytně nutném rozsahu (tři hlavové vrby podél silnice, olše podél toku a náletové křoviny – umístění dřevin viz koordinační situace).

Podkladem pro vydání závazného stanoviska byla žádost ze dne 25. 1. 2022, výše uvedená PD, Územně analytické podklady Magistrátu města Jihlavy, Nálezová databáze AOPK, vlastní nálezová databáze orgánu ochrany přírody, místní šetření ze dne 6. 1. 2022, konzultace s projektantem stavby za účelem řešení návrhu na úpravy koryta toku v souvislosti se stavbou, znalost lokality a širšího okolí z úřední činnosti a skutečnosti obecně známé. Za skutečnosti obecně známé považuje orgán ochrany přírody mj. takové poznatky, které jsou abstrahované (zpravidla odbornou literaturou) z většího počtu obdobných případů a je tedy možné jejich využití v tomto konkrétním případě. A dále má orgán ochrany přírody za skutečnosti obecně známé ty, které se sice týkají jedinečného jevu, ale byly už dříve (tj. nezávisle na vedeném posouzení záměru) popsány a tento popis je veřejně přístupný.

Z hlediska zákona o ochraně přírody jsou vodní toky a údolní nivy významnými krajinnými prvky „ze zákona“ – významné krajinné prvky jsou vyjmenovány v ust. § 3 odst. 1 písm. b) zákona o ochraně přírody. Orgán ochrany přírody stanovil pro realizaci záměru takové podmínky, aby stavba nebyla v rozporu se zájmy ochrany přírody ve smyslu příslušných ustanovení zákona - především, aby v průběhu stavby bylo minimalizováno oslabení ekologicko-stabilizační funkce dotčeného vodního toku a jeho údolní nivy a po jejím ukončení byla v rámci možností provedena opatření směřující k posílení ekologicko-stabilizační funkce VKP.

- Vodní toky slouží obecně jako významné biotopy a migrační koridory pro vodní a na vodu vázané živočichy. S existencí biotopu a migračního koridoru souvisí potřeba vhodného načasování zásahů do zavodněného koryta z pohledu životních nároků vodních a na vodu vázaných živočichů (především vyloučení zásahů do vodního toku v hlavním období jejich rozmnožování, vývoje a zvýšené migrace). V rámci plánované stavby je tímto zásahem odstranění sedimentů z koryta toku. V případě nezavodněného koryta není třeba realizaci prací časově omezovat (stále však platí zákonné ustanovení § 5 – obecná ochrana rostlin a živočichů).
- Oproti současnému stavu se pro migraci vodních a na vodu vázaných živočichů zlepší podmínky z důvodu zvětšení světlosti mostu, vybudování složené kynety v podmostí a lepšímu zprůchodnění stávajícího příčného stupně na vtoku do koryta. V souvislosti s migrací živočichů jako je např. vydra říční a další obratlovci, existenčně spojení s vodním prostředím, se orgán ochrany přírody zabýval opatřeními k zabránění zvýšené mortality na silnici. K takovýmto úhynům by docházelo, pokud by ti tyto živočichové překonávali překážku v podobě mostu po komunikaci, protože by neměli možnost migrovat vodním tokem nebo v jeho blízkosti. Proto je nezbytné zajistit provedení účinných opatření v podmostí a v úsecích navazujících na prostor pod mostem. Mezi tato opatření patří u nově budovaného mostu přes Stráž potok vybudování oboustranných suchých berem, které by měly šířku minimálně 40 cm a byly umístěny cca 10 - 20 cm nad hladinou běžných průtoků. V PD jsou navrženy bermy široké 54 cm, což doporučenému požadavku nadměru vyhovuje. Toto opatření přispěje ke zlepšení současného stavu, kdy vodní hladina v toku při běžných průtocích zasahuje až k mostním opěrám a v podmostí nejsou k dispozici suchozemské bermy pro průchod živočichů migrujících podél toku. Opevnění berem lomovým kamenem do betonu by mělo být provedeno s hlubokým spárováním. Tento požadavek vychází z dostupných odborných poznatků, že tento typ jednoduchého řešení je vhodný pro obojživelníky a další malé druhy obratlovců (na rozdíl od kamenné dlažby do betonového lože s běžně používaným mělkým spárováním, zcela nevhodné jsou betonové bermy). Mimo prostor podmostí by bermy měly plynule navazovat na rostlý terén. U vodního toku je třeba přechod z upravovaného do přírodního koryta být provést jako pozvolný bez vytvoření výškového stupně, který by vytvářel nežádoucí migrační bariéru v korytě toku pro některé druhy vodních živočichů. Na vtoku do propustky se nachází říční stupeň, který v současnosti vytváří v korytě toku výškovou překážku, a proto bylo projektantem upraven přechod z kamenné rovnániny na říční stupeň (plnící funkci stabilizačního prahu) jako pozvolný. Všechny výše uvedené úpravy byly zapracovány do PD.
- V další podmínce závazného stanoviska orgán ochrany přírody zdůraznil zákonný postup předcházející kácení dřevin z důvodu stavby s ohledem společné územní a stavební řízení a současně upozornil na nezbytnou ochranu dřevin v blízkosti stavby před jejich poškozením a ničením s odkazem na platnou normu.
- Orgán ochrany přírody se také zabýval umístěním přebytečné výkopové zeminy a vytěženého sedimentu za účelem zamezení poškození zájmů ochrany přírody v případě zvolení nevhodného místa jejich uložení (například navyšováním břehů vodních toků, umístěním zeminy do údolní nivy).

- V neposlední řadě orgán ochrany přírody upozornil na zákonnou povinnost danou fyzickým a právnickým osobám v ust. § 5 odst. 3 zákona o ochraně přírody respektovat při provádění stavebních aj. prací obecnou ochranu živočichů a rostlin, spočívající zejména v zamezení zraňování a úhynu živočichů.

Poučení:

Toto závazné stanovisko slouží jako podklad pro vydání stavebního povolení. Nemá povahu samostatného správního rozhodnutí, a proto se nelze proti němu odvolat, jeho obsah lze napadnout pouze v rámci odvolání podaného proti rozhodnutí ve věci samé (ust. § 149 odst. 4 správního řádu).

v z. Ing. Katarína Ruschková

Mgr. Olga Dvořáková

vedoucí oddělení ochrany přírody a krajiny, ZPF

Rozdělovník:**Obdrží:**

Ing. Jan Pracný, D-projekt, Výholec 1148/23, 624 00 Brno
Magistrát města Jihlavy - odbor dopravy

Na vědomí:

Obec Kněžice

Krajský úřad Kraje Vysočina, OŽPZ - Oddělení ochrany přírodních zdrojů a EIA

Dle rozdělovníku

Váš dopis ze dne 8.02.2022	číslo jednací MMJ/OŽP/24506/2022-DJa SZ-MMJ/OŽP/6416/2022/2 jihlvp22v00a9a	vyřizuje / telefon Ing. et Ing.Dohnalová/3320 jana.dohnalova@jihlava-city.cz	Jihlava 11.02.2022
-------------------------------	---	--	-----------------------

Závazné stanovisko vodoprávního úřadu

Magistrát města Jihlavy, odbor životního prostředí, jako vodoprávní úřad věcně příslušný podle ustanovení § 104 odst. 2 písm. c) a ustanovení § 106 odst. 1 zákona č. 254/2001 Sb., o vodách a o změně některých zákonů (vodní zákon), ve znění pozdějších předpisů a místně příslušný podle ustanovení § 11 zákona č. 500/2004 Sb., správní řád, ve znění pozdějších předpisů (dále je správní řád),

žadateli, kterým je:

Krajská správa a údržba silnic Vysočiny, příspěvková organizace, Kosovská 1122/16, 586 01 Jihlava, IČO:00090450, která je zastoupena na základě plné moci ze dne 25.11.2021 společností D-projekt, projekční kancelář, IČO:62087851, Výholec 1148/23, 624 00 Brno - Komín – Ing. Janem Pracným

v souladu § 94j odst. 2 zák.č. zák.č. 183/2006 Sb. o územním plánování a stavebním řádu (stavební zákon) ve znění pozd. předpisů

závazné stanovisko pro potřeby vydání společného stavebního povolení

úprava toku bude provedena zpevnění koryta ve tvaru složené kynety se suchými bermami šířky 0,54 m navázanými na stávající terén mimo most na pozemcích p.č. 16/1, 366, 367, 368 a 381 v k.ú. Brodce, která je stavbou vedlejší ke stavbě hlavní: „**III/4029 Brodce, přestavba propustku na most**“ povolované v rámci souboru staveb příslušným stavebním úřadem.

Číslo hydrologického pořadí:	4-16-01-068
Název vodního toku:	IDVT 10186497– Stráží potok
Číslo vodního útvaru :	DYJ_0880 Brtnice od pramene po ústí do toku Jihlava

Určení polohy místa v souřadnicovém systému S-JSTK : X : -1 146 217.92 Y : -665 051.74

Další údaje:

Záměrem investora je vybudování nového mostního objekt včetně bezprostředně navazujících úseků silnice. Stávající silniční těleso a konstrukce vozovky silnice III/4029 bude dotčeno pouze v nezbytném rozsahu. Z hlediska odtokových poměrů v oblasti lze konstatovat, že nový stav výrazně zlepší místní situaci, protože nový mostní otvor je větší než stávající propustek, mostovka je nad hladinou 1,4*Q100 (+ min. 0,82 m) a most tak nebude způsobovat vzdouvání hladiny při velkých průtocích. Nový most je navržen pro převedení silnice S6,5 bez rozšířením v oblouku a v intravilánovém uspořádání, šířka zpevněné části komunikace je 5,50 m. Na mostě bude volná šířka mezi zábradlími 6,50 m.

Magistrát města Jihlavy

Masarykovo náměstí 1, 586 01 Jihlava, tel: 565 591 111
e-mail: epodatelna@jihlava-city.cz | www.jihlava.cz

SO 201 Most - předmětem objektu je vybudování vlastního nového mostu a navazujících úseků silnice, tedy veškeré práce a činnosti nespecifikované v ostatních stavebních objektech (jednoznačně stavebně a technologicky daných). Celková délka úpravy silnice III/4029 je 41,00 m (včetně mostu).

Jde o přímo pojižděný monolitický ŽB uzavřený deskový rám (podhled příčně přímkový), který je doplněn rovnoběžnými křídly. Most je v celé délce směrově v kruhovém oblouku, s jednostranným konstantním příčným sklonem 3,0% (pravostranný). Podélný spád nivelety v místě mostu je konstantní 0,5%. Založení se předpokládá plošné, na hutněném polštáři. Na obou okrajích mostu bude osazeno ocelové mostní zábradlí výšky 1,10 m. Svahy a dno koryta pod mostem a v jeho bezprostřední blízkosti budou opevněny dlažbou z lomového kamene do betonu v celkové minimální tloušťce 300 mm. Opevnění je ukončeno příčnými prahy, na vtokové straně tvoří práh současně říční stupeň výšky 0,37 m (v ose toku). Bude zřízeno obslužné schodiště podél pravého křídla opěry 2. V rámci akce nebudou prováděny žádné zásahy do stávajících inženýrských sítí s výjimkou úpravy (zakomponování do nového tvaru koryta) vyústění stávající kanalizace (DN500) v levém břehu a stranové přeložky 1 ks sloupu místního rozhlasu (o cca 0,35 m). V rámci rekonstrukce mostu budou upraveny břehy a dno koryta potoka, a to zejména odlážděním dlažbou z lomového kamene do betonového lože celkové minimální tloušťky 300 mm. V rámci úpravy toku bude provedeno zpevnění koryta ve tvaru složené kynety se suchými bermami šířky 0,54 m navázanými na stávající terén mimo most. Tento tvar bude proveden v úseku délky 6,50 m. Mimo tento úsek bude tvar koryta plynule navazovat na stávající. Zpevnění kamennou dlažbou bude oboustranně ukončeno příčnými prahy z lomového kamene do betonu – rozměru 60/900 na výtokové straně 800/1300 na vtokové straně. Na opevnění lomovým kamenem navazují přechodové úseky z kamenné rovnaniny, provedené v délkách 2,0 m na vtokové a 3,0 m na výtokové straně. Mostní otvor převede s rezervou kontrolní návrhový průtok – 18,2 m³/s. Realizace výstavby nového mostu ani zásahy do koryta Strážského potoka nevyžadují nutnost kácení stromů.

Stavba si nevyžádá zásadní zásahy do inženýrských sítí. Po dobu stavebních prací budou stávající inženýrské sítě v zájmovém prostoru ochráněny. Odvodnění všech komunikací a ploch je gravitační, vyvedené do koryta vodoteče. Dešťová kanalizace Obce Kněžice, beton DN500 bude upravena vyústěním do vodoteče na nový tvar svahu.

a stanovuje podmínky, za kterých se závazné stanovisko vydává:

1. Budou dodrženy podmínky vyjádření správce toků Lesy České republiky, sp.p. oblastní ředitelství Vysočina, Lidická kolonie 4925/39, 586 01 Jihlava ze dne 13.12.2021 pod č.j. LCR943/045301/2021 a to:
 - Stavební materiál, vzniklé odpady a ani zemina z výkopu nesmí být ukládána na břehové hrany a do průtočného profilu koryta vodního toku v 6 m ochranném pásmu vodních toků (na levém ani pravém břehu vodního toku). Dále umístěný materiál musí být zajištěn tak, aby při zvýšených průtocích a srážkách nedošlo k jejich splavování do koryt vodních toků.
 - Investor stavby, po jejím ukončení předá správci toku skutečné zaměření stavby po dokončení.
 - Břehy koryta vodního toku a pobřežní pozemky budou uvedeny do původního stavu (plochy dotčené zemními pracemi budou ohumšovány a osety travním semenem).
 - Kamenná rovnanina bude prostorově provázaná, zhotovena z lomového kamene o hmotnosti zrna min. 120 kg.
 - Správce toku nezodpovídá za škody způsobené průchodem vod na zařízení investora. V ustanovení §52 odst. 2 vodního zákona (zákon č. 254/2001 Sb.), je mimo jiné uvedeno, že „vlastníci staveb nebo zařízení v korytech vodních toků, popřípadě sousedících s nimi jsou povinni ve veřejném zájmu dbát o jejich statickou bezpečnost a celkovou údržbu a zabezpečit je proti škodám působeným vodou“. Vlastník mostu a navazujícího opevnění tedy zabezpečí most a bude provádět odstraňování nánosů pod mostní konstrukcí, aby dílo bylo udržováno v řádném stavu a byla vždy zajištěna průtočná kapacita mostu.
 - Správce vodních toků (Filip Dočkal, 725 257 847) bude přizván k odsouhlasení provedení překopu pod vodním tokem (tak aby mohl provést kontrolu hloubky uložení potrubí).
 - Během celé stavby nesmí dojít ke zhoršení kvality povrchových a podzemních vod, a to zejména ropnými látkami, stavebním odpadem a dalšími škodlivinami ze stavebních strojů nebezpečným vodám. Pokud dojde ke zhoršení kvality povrchových nebo podzemních vod, investor na vlastní náklady zajistí nápravu.

- Zhotovitel přizve správce toků na kontrolní dny stavby.
 - Správce toků bude přizván na kolaudaci a odsouhlasení provedené stavby
2. Pokud stavbou dojde k dotčení vodohospodářských zařízení (vodovodu, kanalizace), respektive jejich ochranných pásem, musí být toto dotčení prokazatelně projednáno s provozovateli těchto vodohospodářských zařízení a jejich požadavky musí být plně respektovány.
 3. Při provádění stavebních prací musí být na stavbě prostředky pro likvidaci případné havárie.
 4. **Vodoprávní úřad, jako speciální stavební úřad, bude přizván k závěrečné kontrolní prohlídce stavby.**
 5. **K návrhu na vydání kolaudačního souhlasu budou vodoprávnímu úřadu předloženy tyto doklady:** dokumentace skutečného provedení stavby, kopie stavebního deníku, zápis o předání a převzetí stavby, doklad o vytýčení inženýrských sítí, geometrické zaměření stavby, doklad o likvidaci odpadů.

O d ů v o d ě n í

Magistrát města Jihlavy, odbor životního prostředí, jako příslušný vodoprávní úřad obdržel dne 08.02.2022 žádost od **Krajské správy a údržby silnic Vysočiny, příspěvkové organizace, Kosovská 1122/16, 586 01 Jihlava, IČO:00090450**, která je zastoupena na základě plné moci ze dne 25.11.2021 společností D-projekt, projekční kancelář, IČO:62087851, Výholec 1148/23, 624 00 Brno – Ing. Janem Pracným, o vydání závazného stanoviska podle ustanovení § 94j odst. 2 stavebního zákona ke stavbě: „**III/4029 Brodce, přestavba propustku na most**“ kdy bude provedena úprava toku, zpevnění koryta ve tvaru složené kynety se suchými bermami šířky 0,54 m navázanými na stávající terén mimo most na pozemcích p.č. 16/1, 366, 367, 368 a 381 v k.ú. Brodce.

Žádost byla doložena všemi povinnými doklady, a to:

- PD pro společné územní a stavební řízení byla zpracována Ing. Janem Pracným, D-projekt, IČO:62087851, Výholec 23, 624 00 Brno - Komín, autorizovaným inženýrem pro mosty a inženýrské konstrukce, pod ČKAIT:1000218, v prosinci 2021,
- plnou mocí k zastupování pro společnost D-projekt, projekční kancelář, IČO:62087851 Výholec 1148/23, 624 00 Brno - Komín – Ing. Jana Pracného, ze dne 25.11.2021,
- vyjádření správce vodního toku Lesů České republiky, s.p. oblastní ředitelství Vysočina, Lidická kolonie 4925/39, 586 01 Jihlava ze dne 13.12.2021 pod č.j. LCR943/045301/2021,
- stanovisko správce povodí - Povodí Moravy, s. p., Dřevařská 11, 602 00 Brno ze dne 15.12.2021 pod zn. PM-52639/2021/5203/Fi..

Stavba není v rozporu se zájmy vodního hospodářství. Nebyly zjištěny skutečnosti, které by bránily vydání závazného stanoviska při splnění určitých podmínek uvedených výše. Vzhledem k tomu, že místní poměry jsou vodoprávnímu úřadu známy, nebylo nutné provést místní šetření.

Vodoprávní úřad zajistil vzájemný soulad předložených závazných stanovisek dotčených orgánů vyžadovaných zvláštními právními předpisy.

Lze předpokládat, že uvedeným záměrem nedojde ke zhoršení stavu vodního útvaru a nebude mít za následek nedosažení dobrého stavu/potenciálu vod.

Upozorňujeme, že při výstavbě a provozu nesmí dojít ke znečištění povrchových nebo podzemních vod závadnými látkami ve smyslu § 39 vodního zákona, zejména ropnými produkty ze stavebních a dopravních prostředků. V souladu s platnou legislativou musí být zabezpečena nezávadná likvidace veškerého odpadu ze stavby a provozu.

Poučení

Na základě ustanovení § 149 správního řádu, toto závazné stanovisko není správním rozhodnutím a nelze se proti němu odvolat. Jeho obsah je však závazný pro výrokovou část rozhodnutí příslušného stavebního úřadu. Obsah závazného stanoviska lze napadnout odvoláním proti rozhodnutí příslušného stavebního úřadu. **Doba platnosti tohoto závazného stanoviska je 2 roky** ode dne jeho vydání, nebude-li využito pro vydání platného rozhodnutí nebo opatření jiného správního úřadu.

Ing. et Ing. Jana Dohnalová v.r.
vedoucí oddělení vodního hospodářství

Rozdělovník:

Doručí se:

1. Ing. Jan Pracný, D-projekt, IČO:62087851, Výholec 23, 624 00 Brno - Komín (doručeno prostřednictvím DS)

Na vědomí :

2. Magistrát města Jihlavy, odbor dopravy, Tyršova 18, 586 01 Jihlava
3. Městský úřad Brtnice – stavební úřad, nám. Svobody 379, 588 32 Brtnice, IČO:00285668 (doručeno prostřednictvím DS)
4. Povodí Moravy s.p., Dřevařská 11, 602 00 Brno, IČO:70890013 (doručeno prostřednictvím DS)
5. Lesy České republiky, s.p. oblastní ředitelství Vysočina, Lidická kolonie 4925/39, 586 01 Jihlava (doručeno prostřednictvím DS)
6. Obec Kněžice, Kněžice č.p. 1, 675 29 Kněžice, IČO:00289591 (doručeno prostřednictvím DS)

Dle rozdělovníku

Váš dopis ze dne 03.01.2022	číslo jednací MMJ/OŽP/1124/2022-DJa SZ-MMJ/OŽP/4750/2022/2 jihlvp22v0085a	vyřizuje / telefon Ing. et Ing.Dohnalová/3320 jana.dohnalova@jihlava-city.cz	Jihlava 03.02.2022
--------------------------------	--	--	-----------------------

Závazné stanovisko vodoprávního úřadu

Magistrát města Jihlavy, OŽP, vodoprávní úřad jako věcně příslušný podle ustanovení § 104 odst.2, § 106 zák.č.254/2001 Sb. o vodách a o změně některých zákonů (vodní zákon), ve znění pozdějších předpisů a jako místně příslušný podle ustanovení § 11 zák.č.500/2004 Sb. správní řád

žadateli, kterým je:

Krajská správa a údržba silnic Vysočiny, příspěvková organizace, Kosovská 1122/16, 586 01 Jihlava, IČO:00090450, která je zastoupena na základě plné moci ze dne 25.11.2021 společností D-projekt, projekční kancelář, IČO:62087851, Výholec 1148/23, 624 00 Brno - Komín – Ing. Janem Pracným

v souladu § 17 odst. 1 písm. a) zák.č.254/2001 Sb. o vodách a o změně některých zákonů (vodní zákon), ve znění pozdějších předpisů a v souladu s ust. § 149 odst. 1 zák.č. 500/2004 Sb. správní řád ve znění pozd. předpisů

vydává souhlas

ke stavbě: „III/4029 Brodce, přestavba propustku na most“

Popis místa předmětu rozhodnutí: pozemky p.č. 16/1, 366, 367, 368 a 381 k.ú. Brodce.

Stavbou dojde k dotčení vodního toku PP Brtnice v km 18,3 – Stráží potok - IDVT 10186497, kterým jsou správci Lesy České republiky, s.p. oblastní ředitelství Vysočina, Lidická kolonie 4925/39, 586 01 Jihlava. Dále jsou také vlastníkem úpravy koryta toku HB Stráží potok – IČ 730245 před a za propustkem.

Číslo hydrologického pořadí:	4-16-01-068
Název vodního toku:	IDVT 10186497– Stráží potok
Číslo vodního útvaru :	DYJ_0880 Brtnice od pramene po ústí do toku Jihlava

Určení polohy místa v souřadnicovém systému S-JSTK : X : -1 146 217.92 Y : -665 051.74

Záměrem investora je vybudování nového mostního objekt včetně bezprostředně navazujících úseků silnice. Stávající silniční těleso a konstrukce vozovky silnice III/4029 bude dotčeno pouze v nezbytném rozsahu. Z hlediska odtokových poměrů v oblasti lze konstatovat, že nový stav výrazně zlepší místní situaci, protože nový mostní otvor je větší než stávající propustek, mostovka je nad hladinou 1,4*Q100 (+ min. 0,82 m) a most tak nebude způsobovat vzdouvání hladiny při velkých průtocích. Nový most je

Magistrát města Jihlavy

Masarykovo náměstí 1, 586 01 Jihlava, tel: 565 591 111
e-mail: e-podatelna@jihlava-city.cz | www.jihlava.cz

navržen pro převedení silnice S6,5 bez rozšířením v oblouku a v intravilánovém uspořádání, šířka zpevněné části komunikace je 5,50 m. Na mostě bude volná šířka mezi zábradlími 6,50 m.

Stavba je rozčleněna na následující stavební objekty:

SO 001 Bourání - předmětem objektu je úplná demolice stávajícího objektu, včetně založení. Zbourání stávajícího propustku je předpokladem uvolnění staveniště pro výstavbu nové mostní konstrukce.

SO 151 DIO - předmětem objektu je popis opatření, které uvolní staveniště od veškeré dopravy a řeší dopravní obslužnost dotčených nemovitostí (zejména obce Hrutov). Jde o vybudování provizorní objízdné a obchozí komunikace včetně provizorního zatrubnění Strážího potoka.

SO 201 Most - předmětem objektu je vybudování vlastního nového mostu a navazujících úseků silnice, tedy veškeré práce a činnosti nespecifikované v ostatních stavebních objektech (jednoznačně stavebně a technologicky daných). Celková délka úpravy silnice III/4029 je 41,00 m (včetně mostu). Jde o přímo pojižděný monolitický ŽB uzavřený deskový rám (podhled příčle přímkový), který je doplněn rovnoběžnými křídly. Most je v celé délce směrově v kruhovém oblouku, s jednostranným konstantním příčným sklonem 3,0% (pravostranný). Podélný spád nivelety v místě mostu je konstantní 0,5%. Založení se předpokládá plošné, na hutněném polštáři. Na obou okrajích mostu bude osazeno ocelové mostní zábradlí výšky 1,10 m. Svahy a dno koryta pod mostem a v jeho bezprostřední blízkosti budou opevněny dlažbou z lomového kamene do betonu v celkové minimální tloušťce 300 mm. Opevnění je ukončeno příčnými prahy, na vtokové straně tvoří práh současně říční stupeň výšky 0,37 m (v ose toku). Bude zřízeno obslužné schodiště podél pravého křídla opěry 2. V rámci akce nebudou prováděny žádné zásahy do stávajících inženýrských sítí s výjimkou úpravy (zakomponování do nového tvaru koryta) vyústění stávající kanalizace (DN500) v levém břehu a stranové přeložky 1 ks sloupu místního rozhlasu (o cca 0,35 m). V rámci rekonstrukce mostu budou upraveny břehy a dno koryta potoka, a to zejména odlážděním dlažbou z lomového kamene do betonového lože celkové minimální tloušťky 300 mm. V rámci úpravy toku bude provedeno zpevnění koryta ve tvaru složené kynety se suchými bermami šířky 0,54 m navázanými na stávající terén mimo most. Tento tvar bude proveden v úseku délky 6,50 m. Mimo tento úsek bude tvar koryta plynule navazovat na stávající. Zpevnění kamennou dlažbou bude oboustranně ukončeno příčnými prahy z lomového kamene do betonu – rozměru 60/900 na výtokové straně 800/1300 na vtokové straně. Na opevnění lomovým kamenem navazují přechodové úseky z kamenné rovnaniny, provedené v délkách 2,0 m na vtokové a 3,0 m na výtokové straně. Mostní otvor převede s rezervou kontrolní návrhový průtok – 18,2 m³/s. Realizace výstavby nového mostu ani zásahy do koryta Strážího potoka nevyžadují nutnost kácení stromů.

Stavba si nevyžádá zásadní zásahy do inženýrských sítí. Po dobu stavebních prací budou stávající inženýrské sítě v zájmovém prostoru ochráněny. Odvodnění všech komunikací a ploch je gravitační, vyvedené do koryta vodoteče. Dešťová kanalizace Obce Kněžice, beton DN500 bude upravena vyústěním do vodoteče na nový tvar svahu.

Stavbou budou dotčeny pozemky p.č. 16/1, 366, 367, 368 a 381 k.ú. Brodce

Stavbou dojde k dotčení vodního toku PP Brtnice v km 18,3 – Stráží potok - IDVT 10186497, kterým jsou správci Lesy České republiky, s.p. oblastní ředitelství Vysočina, Lidická kolonie 4925/39, 586 01 Jihlava, dále jsou také vlastníkem úpravy koryta toku HB Stráží potok – IČ 730245 před a za propustkem.

Stanovuje podmínky, za kterých se souhlas vydává:

1. Stavba v části týkající se úpravy koryta vodních toků má charakter vodního díla dle ustanovení § 55 vodního zákona a bude povolena Magistrátem města Jihlavy, OŽP, vodoprávním úřadem na podkladě žádosti a potřebných dokladů. **Tyto stavební objekty lze povolit v rámci souboru staveb stavebním úřadem, který je příslušný k povolení stavby hlavní, tj. příslušným stavebním úřadem. Při tomto postupu je nutné, aby stavebník požádal vodoprávní úřad o vydání stanoviska k výše uvedené stavbě jako staveb vedlejších dle § 94j zákona č. 183/2006 Sb. o územním plánování a stavebním řádu ve znění pozd. předpisů (stavební zákon), které nahrazuje stavební povolení vodoprávního úřadu.**
2. Žádost o povolení stavby bude podána na předepsaném formuláři a bude doložena doklady ve

smyslu vyhl. MZe ČR č. 183/2018 Sb. o náležitostech rozhodnutí a dalších opatřeních vodoprávního úřadu a o dokladech předkládaných vodoprávnímu úřadu ve znění pozdějších předpisů, zejména bude doložena projektová dokumentace zpracovaná osobou oprávněnou k projektování vodních děl, územní rozhodnutí s vyznačením právní moci (případně územní souhlas), seznam účastníků řízení včetně jejich úplných aktuálních adres, doklady o majetkoprávních vztazích k dotčeným pozemkům (výpis z KN, snímek mapy KN), vyjádření správců dotčených podzemních sítí a dotčených orgánů včetně stanoviska správce vodních toků a správce povodí.

3. PD bude obsahovat termín dokončení stavby, způsob vedení odborného dozoru a plán kontrolních prohlídek.
4. Záměr stavby bude projednán s orgánem odpadového hospodářství, ochrany ZPF, ochrany přírody a krajiny Magistrátu města Jihlavy.
5. Stavba v ostatních částech nemá charakter vodního díla dle ustanovení § 55 vodního zákona a bude povolena příslušným stavebním úřadem.
6. Pro provádění stavby bude zpracován povodňový a havarijní plán, který bude předložen vodoprávnímu úřadu ke schválení, a to před zahájením stavebních prací.
7. Pokud stavbou dojde k dotčení vodohospodářských zařízení (vodovodu, kanalizace), respektive jejich ochranných pásem, musí být toto dotčení prokazatelně projednáno s provozovateli těchto vodohospodářských zařízení a jejich požadavky musí být plně respektovány.
8. Při provádění stavebních prací musí být na stavbě prostředky pro likvidaci případné havárie.
9. Budou dodrženy podmínky vyjádření správce toků Lesy České republiky, sp.p. oblastní ředitelství Vysočina, Lidická kolonie 4925/39, 586 01 Jihlava ze dne 13.12.2021 pod č.j. LCR943/045301/2021 a to:
 - Stavební materiál, vzniklé odpady a ani zemina z výkopu nesmí být ukládána na břehové hrany a do průtočného profilu koryta vodního toku v 6 m ochranném pásmu vodních toků (na levém ani pravém břehu vodního toku). Dále umístěný materiál musí být zajištěn tak, aby při zvýšených průtocích a srážkách nedošlo k jejich splavování do koryt vodních toků.
 - Investor stavby, po jejím ukončení předá správci toku skutečné zaměření stavby po dokončení.
 - Břehy koryta vodního toku a pobřežní pozemky budou uvedeny do původního stavu (plochy dotčené zemními pracemi budou ohumusovány a osety travním semenem).
 - Kamenná rovnánina bude prostorově provázaná, zhotovena z lomového kamene o hmotnosti zrna min. 120 kg.
 - Správce toku nezodpovídá za škody způsobené průchodem vod na zařízení investora. V ustanovení §52 odst. 2 vodního zákona (zákon č. 254/2001 Sb.), je mimo jiné uvedeno, že „vlastníci staveb nebo zařízení v korytech vodních toků, popřípadě sousedících s nimi jsou povinni ve veřejném zájmu dbát o jejich statickou bezpečnost a celkovou údržbu a zabezpečit je proti škodám působeným vodou“. Vlastník mostu a navazujícího opevnění tedy zabezpečí most a bude provádět odstraňování nánosů pod mostní konstrukcí, aby dílo bylo udržováno v řádném stavu a byla vždy zajištěna průtočná kapacita mostu.
 - Správce vodních toků (Filip Dočkal, 725 257 847) bude přizván k odsouhlasení provedení překopu pod vodním tokem (tak aby mohl provést kontrolu hloubky uložení potrubí).
 - Během celé stavby nesmí dojít ke zhoršení kvality povrchových a podzemních vod, a to zejména ropnými látkami, stavebním odpadem a dalšími škodlivinami ze stavebních strojů nebezpečným vodám. Pokud dojde ke zhoršení kvality povrchových nebo podzemních vod, investor na vlastní náklady zajistí nápravu.
 - Zhotovitel přizve správce toků na kontrolní dny stavby.
 - Správce toků bude přizván na kolaudaci a odsouhlasení provedené stavby.

Upozorňujeme:

- * Při výstavbě nesmí dojít ke znečištění povrchových nebo podzemních vod závadnými látkami ve smyslu § 39 vodního zákona, zejména ropnými produkty ze stavebních a dopravních prostředků. Používané mechanizační prostředky musí být v dobrém technickém stavu a musí být dodržována preventivní opatření k zabránění případných úkapů nebo únikům ropných látek. Na stavě budou k dispozici sanační prostředky.

Odůvodnění

Magistrát města Jihlavy, odbor životního prostředí, jako příslušný vodoprávní úřad obdržel dne 03.01.2022 žádost od **Krajské správy a údržby silnic Vysočiny, příspěvkové organizace, Kosovská 1122/16, 586 01 Jihlava, IČO:00090450**, která je zastoupen na základě plné moci ze dne 25.11.2021 společností D-projekt, projekční kancelář, IČO:62087851, Výholec 1148/23, 624 00 Brno – Ing. Janem Pracným, o vydání závazného stanoviska podle ustanovení §104 odst. 9 vodního zákona a souhlasu vodoprávního úřadu dle ust. § 17 odst. 1 písm. a) vodního zákona ke stavbě : „**III/4029 Brodce, přestavba propustku na most**“, stavbou dojde k dotčení vodního toku PP Brtnice v km 18,3 – Stráží potok - IDVT 10186497, kterým jsou správci Lesy České republiky, s.p. oblastní ředitelství Vysočina, Lidická kolonie 4925/39, 586 01 Jihlava a dále jsou také vlastníkem úpravy koryta toku HB Stráží potok – IČ 730245 před a za propustkem.

Žádost byla doložena všemi povinnými doklady podle ustanovení § 17 vyhlášky č. 183/2018 Sb., o dokladech žádosti o rozhodnutí nebo vyjádření a o náležitostech povolení, souhlasů a vyjádření vodoprávního úřadu a dalšími doklady, a to:

- PD pro společné územní a stavební řízení byla zpracovaná Ing. Janem Pracným, D-projekt, IČO:62087851, Výholec 23, 624 00 Brno - Komín, autorizovaným inženýrem pro mosty a inženýrské konstrukce, pod ČKAIT:1000218, v prosinci 2021,
- plnou mocí k zastupování pro společnost D-projekt, projekční kancelář, IČO:62087851 Výholec 1148/23, 624 00 Brno - Komín – Ing. Jana Pracného, ze dne 25.11.2021,
- vyjádření správce vodního toku Lesů České republiky, s.p. oblastní ředitelství Vysočina, Lidická kolonie 4925/39, 586 01 Jihlava ze dne 13.12.2021 pod č.j. LCR943/045301/2021,
- stanovisko správce povodí - Povodí Moravy, s. p., Dřevařská 11, 602 00 Brno ze dne 15.12.2021 pod zn. PM-52639/2021/5203/Fi.,

Stavba není v rozporu se zájmy vodního hospodářství. Nebyly zjištěny skutečnosti, které by bránily vydání závazného stanoviska a souhlasu při splnění určitých podmínek uvedených výše. Vzhledem k tomu, že místní poměry jsou vodoprávnímu úřadu známy, nebylo nutné provést místní šetření.

Poučení:

Podle ustanovení § 149 správního řádu není závazné stanovisko samostatným rozhodnutím a nelze se proti němu odvolat. Jeho obsah je závazným podkladem pro příslušný stavební úřad. Obsah závazného stanoviska lze napadnout odvoláním proti rozhodnutí příslušného stavebního úřadu.

Doba platnosti tohoto závazného stanoviska je 2 roky od data vydání, nebude-li využito pro vydání platného rozhodnutí nebo opatření jiného správního úřadu.

Ing. et Ing. Jana Dohnalová v.r.
vedoucí oddělení vodního hospodářství

Rozdělovník:

Doručí se:

1. Ing. Jan Pracný, D-projekt, IČO:62087851, Výholec 23, 624 00 Brno - Komín (doručeno prostřednictvím DS)

Na vědomí :

2. Magistrát města Jihlavy, odbor dopravy, Tyršova 18, 586 01 Jihlava
3. Městský úřad Brtnice – stavební úřad, nám. Svobody 379, 588 32 Brtnice, IČO:00285668 (doručeno prostřednictvím DS)
4. Povodí Moravy s.p., Dřevařská 11, 602 00 Brno, IČO:70890013 (doručeno prostřednictvím DS)
5. Lesy České republiky, s.p. oblastní ředitelství Vysočina, Lidická kolonie 4925/39, 586 01 Jihlava (doručeno prostřednictvím DS)
6. Obec Kněžice, Kněžice č.p. 1, 675 29 Kněžice, IČO:00289591 (doručeno prostřednictvím DS)



Digitálně podepsal/a: Ing. Jan Pešek, 15. 12. 2021 14:34



D-projekce
Ing. Jan Pracný
Výholec 23
624 00 Brno

VÁŠ DOPIS ZNAČKY/ZE DNE	NAŠE ZNAČKA	VYŘIZUJE	MÍSTO/DATUM
/	PM- 52639/2021/5203/Fi	Ing. Lenka Fikarová +420 541 637 292 fikarova@pmo.cz	Brno 15.12.2021

III/4029 Brodce, přestavba propustku na most

(k.ú. Brodce, ORP Jihlava; kraj Vysočina; ČHP 4-16-01)

Charakteristika akce:

Předložená DUSP řeší přestavbu propustku přes DVT Stráží potok (PP Brtnice v km 18,3) na most. PD zpracoval Ing. Jan Pracný, D-projekt v r.2021, investorem stavby je Krajská správa a údržba silnic Vysočiny, p.o.

Stavební objekty:

SO 001 Bourání

SO 151 DIO

SO 201 Most - Nosná konstrukce je tvořena uzavřeným monolitickým ŽB rámem o 1 poli, most převede Q100 s dostatečnou rezervou.

Stavba se nedotýká vodních toků a zařízení ve správě Povodí Moravy, s.p.. Přímým správcem DVT Stráží potok (IDVT 10186497) je s.p. Lesy ČR.

Dotčený vodní útvar: Brtnice od pramene po ústí do toku Jihlava ID VÚ : DYJ_0880.

Stanovisko správce povodí

Na základě ustanovení § 54 odst. 4 zákona č. 254/2001 Sb. o vodách a o změně některých zákonů (vodní zákon) vydává Povodí Moravy, s.p. jako správce povodí k předloženému záměru toto

s t a n o v i s k o:

a) Z hlediska zájmů daných platným Národním plánem povodí Dunaje a Plánem dílčího povodí Dyje (ustanovení § 24 až § 26 vodního zákona) je uvedený záměr možný, protože lze předpokládat, že záměrem nedojde ke zhoršení chemického stavu a ekologického stavu/potenciálu dotčených útvarů povrchových vod a chemického stavu a kvantitativního stavu útvarů podzemních vod, a že nebude znemožněno dosažení jejich dobrého stavu/potenciálu.

Toto hodnocení vychází z posouzení souladu daného záměru s výše uvedenými platnými dokumenty.

Předpokládáme, že uvedený záměr vzhledem ke svému charakteru, velikosti a dopadu nebude mít vliv na stav vodního útvaru.

b) Z hlediska dalších zájmů chráněných zákonem č. 254/2001 Sb., o vodách a o změně některých zákonů, souhlasíme s uvedeným záměrem.

Doba platnosti tohoto stanoviska je 2 roky, nebude-li využito pro vydání platného rozhodnutí nebo opatření vodoprávního nebo jiného správního úřadu.

Ing. Jan Pešek
vedoucí útvaru správy povodí

**D projekt****Ing. Jan Pracný****Výholec 23****Brno 624 01**

VÁŠ DOPIS ZN.

ČÍSLO JEDNACÍ
LCR943/045301/2021

SPISOVÁ ZNAČKA

DATUM
13.12.2021VYŘIZUJE
Dočkal FilipTELEFON
956 943 361

GSM

FAX

E-MAIL
Filip.Dockal@lesycr.cz**Věc:** Vyjádření správce toků**Týká se:** DUSP k akci: „III/4029 Brodce, přestavba propustku na most“.

Lesům České republiky, s. p. (dále jen LČR, s.p.), Oblastnímu ředitelství Vysočina, jste předložili žádost o vyjádření k dokumentaci pro DUSP k akci: „III/4029 Brodce, přestavba propustku na most“.

Jedná se o rekonstrukci mostu pro převedení silnice III/4029 přes Stráž potok, stávající směrové, výškové i šířkové řešení silnice je přibližně zachováno, změny proti stávajícímu stavu (mírné navýšení nivelety v místě mostu, rozšíření vozovky). Nový most je navržen pro převedení silnice S6,5 bez rozšířením v oblouku a v intravilánovém uspořádání, šířka zpevněné části komunikace je 5,50 m. Na mostě bude volná šířka mezi zábradlími 6,5 m. V rámci rekonstrukce mostu budou upraveny břehy a dno koryta Stráž potoka, a to zejména odlážděním dlažbou z lomového kamene do betonového lože celkové minimální tloušťky 300 mm. V rámci úpravy toku bude provedeno zpevnění koryta ve tvaru složené kynety se suchými bermami šířky 0,54 m navázanými na stávající terén mimo most. Tento tvar koryta je proveden v úseku délky 6,50 m (šířka NK mostu).

Mimo tento úsek bude tvar koryta plynule navazovat na stávající. Zpevnění kamennou dlažbou bude oboustranně ukončeno příčnými prahy z lomového kamene do betonu – rozměru 600/900 na výtokové straně a 800/1300 na vtokové straně (zde práh tvoří zároveň říční stupeň výšky 0,370 m v ose toku. Na opevnění lomovým kamenem navazují přechodové úseky z kamenné rovnániny, provedené v délkách 2,0 m na vtokové a 3,0 m na výtokové straně. Mostní otvor převede dle PD s rezervou kontrolní návrhový průtok (KNP) $=Q_{100}=1,4 \cdot 13,0=18,2 \text{ m}^3/\text{s}$. Byly splněny podmínky vyjádření LCR943/044529/2021 ze dne 5.11.2021

Výše uvedený záměr se dotýká zájmů Lesů České republiky, s.p., Oblastní ředitelství Vysočina, jako správce vodního toku „PP Brtnice v km 18,3 – Stráž p.“, IDVT 10186497, č.h.p 4-16-01-0680 v ř.km a jako vlastník úpravy koryta toku „HB Stráž potok“ – IČ 730245 před a za propustkem souhlasí se stavbou „III/4029 Brodce, přestavba propustku na most“. za dodržení těchto podmínek:

- 1) Stavební materiál, vzniklé odpady a ani zemina z výkopu nesmí být ukládána na břehové hrany a do průtočného profilu koryta vodního toku v 6 m ochranném pásmu vodních toků (na levém ani

pravém břehu vodního toku). Dále umístěný materiál musí být zajištěn tak aby při zvýšených průtocích a srážkách nedošlo k jejich splachování do koryt vodních toků.

- 2) Investor stavby, po jejím ukončení předá správci toku skutečné zaměření stavby po dokončení.
- 3) Břehy koryta vodního toku a pobřežní pozemky budou uvedeny do původního stavu (plochy dotčené zemními pracemi budou ohumusovány a osety travním semenem).
- 4) Kamenná rovinanina bude prostorově provázaná, zhotovena z lomového kamene o hmotnosti jednotlivého zrna min 120 kg+.
- 5) Správce toku nezodpovídá za škody způsobené průchodem vod na zařízení investora. V ustanovení § 52 odst. 2 vodního zákona (Zákon č. 254/2001 Sb.) je mimo jiné uvedeno, že „vlastníci staveb nebo zařízení v korytech vodních toků, popřípadě sousedících s nimi jsou povinni ve veřejném zájmu dbát o jejich statickou bezpečnost a celkovou údržbu a zabezpečit je proti škodám působeným vodou...“ Vlastník mostu a navazujícího opevnění tedy zabezpečí most a bude provádět odstraňování nánosů pod mostní konstrukcí tak, aby dílo bylo udržováno v řádném stavu a byla vždy zajištěna průtočná kapacita mostu.
- 6) Správce vodních toků (Filip Dočkal, 725 257 847, e-mail: filip.dockal@lesycr.cz) bude přizván k odsouhlasení provedení překopu pod vodním tokem (tak aby mohl provést kontrolu hloubky uložení potrubí).
- 7) Během celé stavby nesmí dojít ke zhoršení kvality povrchových a podzemních vod, a to zejména ropnými látkami, stavebním odpadem a dalšími škodlivinami ze stavebních strojů nebezpečným vodám. Pokud dojde ke zhoršení kvality povrchových nebo podzemních vod, investor na vlastní náklady zajistí nápravu.
- 8) Zhotovitel přizve správce toků na kontrolní dny stavby.
- 9) Správce toků bude přizván na kolaudaci a odsouhlasení provedené stavby.

Toto vyjádření má platnost 2 roky.

S pozdravem

(podepsáno elektronicky)

Ing. Miroslav Cháb

Specialista vodního hospodářství

Ing. Jan Pracný

VÁŠ DOPIS ZN.	ČÍSLO JEDNACÍ LCR943/044529/2021	SPISOVÁ ZNAČKA	DATUM 05.11.2021
VYŘIZUJE Dočkal Filip	TELEFON 956 943 361	GSM FAX	E-MAIL Filip.Dockal@lesycr.cz

Věc: Předběžné podmínky k vyjádření správce toků

Týká se: Předání podkladů pro přestavbu propustku na most III/4029 Brodce.

Lesům České republiky, s. p., Oblastní ředitelství Vysočina (dále jen LČR, s. p.), jste předložili žádost o předání podkladů pro přestavbu propustku na most III/4029 Brodce.

Výše uvedený záměr se dotýká zájmů Lesů České republiky, s. p., Oblastního ředitelství Vysočina, jako správce vodního toku „PP Brtnice v km 18,3 – Stráží p.“ IDVT 10186497, č.h.p. 4-16-01-0680 a jako vlastníka úpravy koryta toku „HB Stráží potok“- IČ 730245 před a za propustkem.

1. Úřední název: PP Brtnice v km 18,3 – Stráží p, IDVT : 10186497, staničení cca 0,148 – 0,163.
2. Správce toků: Filip Dočkal, tel.: 725 257 847, email: filip.dockal@lesycr.cz; správce povodí: Povodí Moravy, s.p.
3. Návrhový průtok Qn: KNP v souladu s ČSN 73 6201 Projektování mostních objektů, tab. 12.1 (viz příloha) dle údajů o průtocích dle ČHMÚ.
4. Vzorovým řezem koryta ani jeho zaměřením nedisponujeme.
5. Úprava koryta pod mostem musí být navržena na základě spádu (vymílacích rychlostí) a preferencí investora. V ustanovení § 52 odst. 2 vodního zákona (Zákon č. 254/2001 Sb.) je mimo jiné uvedeno, že „vlastníci staveb nebo zařízení v korytech vodních toků, popřípadě sousedících s nimi jsou povinni ve veřejném zájmu dbát o jejich statickou bezpečnost a celkovou údržbu a zabezpečit je proti škodám působeným vodou...“ Vlastník mostu a navazujícího opevnění tedy zabezpečí most a bude provádět odstraňování nánosů pod mostní konstrukcí tak, aby dílo bylo udržováno v řádném stavu a byla vždy zajištěna průtočná kapacita mostu. Z důvodu minimalizace zanášení rozšířeného profilu mostu je žádoucí navrhnout složený profil (kyneta a berma), stabilizovaný např. dlažbou z LK na MC. Ze strany správce toku bude požadováno na návodní a povodní straně ukončení upevnění betonovým pasem zavázaným do břehů. Za tímto pasem budeme požadovat realizovat přechodový klín ze záhozu z LK, který bude plynule napojen na stávající koryto toku a bude bránit jeho vymílání zrychleným odtokem z dlažby. Veškeré vybudované konstrukce zůstanou v majetku investora.

Dokumentaci požadujeme zaslat k vyjádření.

S pozdravem

(podepsáno elektronicky)
Ing. Miroslav Cháb
Specialista vodního hospodářství

Spis. zn.: MMJ/SÚ/59048/2021
Č.j.: MMJ/SÚ/13906/2022-KrS
Vyřizuje: Bc. Simona Krejčová
E-mail: simona.krejcova@jihlava-city.cz
Telefon: 565 593 185

Jihlava, dne: 20. 1. 2022

Oddělení úřadu územního plánování stavebního úřadu Magistrátu města Jihlavy projednalo Vaši žádost s dotčenými orgány státní správy v působnosti Magistrátu města Jihlavy, které se jednotlivě seznámily s předloženým návrhem a ve smyslu ustanovení § 4 odst. 7 zákona č. 183/2006 Sb., o územním plánování a stavebním řádu (stavební zákon), ve znění pozdějších předpisů, zejména pak zákona č. 68/2007 Sb., ve spojení s § 149 zákona č. 500/2004 Sb., správní řád v platném znění (dále jen „správní řád“), vydává na základě obdržených podkladů

KOORDINOVANÉ STANOVISKO

Žádost o koordinované závazné stanovisko podal:

Ing. Jan Pracný, IČO 62087851, Výholec č.p. 1148/23, Komín, 624 00 Brno 24

(dále jen "žadatel"), ve věci:

III/4029 Brodce, přestavba propustku na most

(dále jen "záměr") na pozemku parc. č. 16/1, 366, 367, 368, 381 v katastrálním území Brodce.

Dokumentaci pro vydání rozhodnutí o umístění stavby vypracoval:

Ing. Jan Pracný, D-projekt, IČ 620 87 851, Výholec 23, 624 00 Brno

Datum zpracování projektové dokumentace: 11/2021.

Popis záměru:

Stavba je rozčleněna na následující stavební objekty:

SO 001 Bourání

Předmětem objektu je úplná demolice stávajícího objektu, včetně založení. Zbourání stávajícího propustku je předpokladem uvolnění staveniště pro výstavbu nové mostní konstrukce.

SO 151 DIO

Předmětem objektu je popis opatření, které uvolní staveniště od veškeré dopravy a řeší dopravní obslužnost dotčených nemovitostí (zejména obce Hrutov). Jde o vybudování provizorní objízdné a obchozí komunikace včetně provizorního zatrubnění Strážího potoka.

SO 201 Most

Předmětem objektu je vybudování vlastního nového mostu a navazujících úseků silnice, tedy veškeré práce a činnosti nespecifikované v ostatních stavebních objektech (jednoznačně stavebně a technologicky daných).

Celková délka úpravy silnice III/4029 je 41,00 m (včetně mostu).

1/ zákona č. 13/1997 Sb., o pozemních komunikacích, ve znění pozdějších předpisů

Dle předložené dokumentace se stavba dotýká silnice III. třídy III/4029. Jedná se o stavbu nového mostu v místě nevyhovujícího stávajícího propustku, který bude v rámci stavby zdemolován.

Odbor dopravy Magistrátu města Jihlavy jako příslušný speciální stavební a silniční správní úřad podle § 40 odst. 4 písm. a), odst. 5 písm. b) a § 44 odst. 1, zákona č. 13/1997 Sb., o pozemních komunikacích, ve znění pozdějších předpisů projednal Vaši žádost, seznámil se s předloženým návrhem a vydává

ZÁVAZNÉ STANOVISKO

které podmiňujeme splněním těchto podmínek:

- případné užití stávajících silnic II. a III. třídy, místních komunikací a silničních pomocných pozemků pro provádění stavebních prací je možné pouze na základě pravomocného rozhodnutí o povolení ke zvláštnímu užívání (provádění stavebních prací) silnice a místní komunikace dle § 25 odst. 6, písm. c) zákona č. 13/1997 Sb. ve znění pozdějších změn. O vydání tohoto rozhodnutí je zhotovitel povinen požádat u příslušného silničního správního úřadu,
- upozorňujeme, že příslušným silničním správním úřadem pro silnice II. a III. třídy je Odbor dopravy Magistrátu města Jihlavy,
- upozorňujeme, že příslušným silničním správním úřadem v obci pro místní komunikace je obecní úřad Kněžice
- budou dodrženy podmínky vyjádření pověřeného majetkového správce silnic II. a III. třídy v okrese Jihlava, tj. s Krajskou správou a údržbou silnic Vysočiny, Oddělením TSÚ Jihlava, Kosovská 16, 586 01 Jihlava,
- v souladu s § 38 odst. 2 zákona č. 13/1997 Sb. o pozemních komunikacích musí být po dohodě s vlastníkem zajištěny potřebné úpravy silnice, která bude dotčena stavbou,
- příslušným speciálním stavebním úřadem pro silnice II. a III. třídy a veřejně přístupné účelové komunikace (tj. pro vlastní stavbu) dle § 16 odst. 1 a § 40 odst. 4 písmeno a) zákona č. 13/1997 Sb., o pozemních komunikacích ve znění pozdějších předpisů je Odbor dopravy Magistrátu města Jihlavy. Při podání žádosti je třeba dodržet následující podmínky:
 - projektová dokumentace a provádění stavby musí být v souladu s vyhláškou č. 104/1997 Sb., kterou se provádí zákon č. 13/1997 Sb. o pozemních komunikacích ve znění pozdějších předpisů,
 - pro zahájení stavebního řízení je třeba předložit u speciálního stavebního úřadu žádost o stavební povolení na předepsaném formuláři, jehož obsahové náležitosti jsou stanoveny v příloze č. 9 vyhlášky č. 503/2006 Sb., kterou se provádějí některá ustanovení stavebního zákona ve věcech stavebního řádu. K žádosti se připojí přílohy uvedené v části B přílohy č. 9 k této vyhlášce,
 - budou dodrženy podmínky vyjádření Policie České republiky, Krajské ředitelství Policie kraje Vysočina, územní odbor Jihlava, dopravní inspektorát,
 - pro stavební řízení je nutné předložit autorizovanou projektovou dokumentaci ve 2 vyhotoveních s vyjádřením dotčených orgánů státní správy, příslušných správců sítí, komunikací a ostatních ploch. Projektová dokumentace musí odpovídat vyhlášce č. 251/2018 Sb., kterou se mění vyhláška č. 146/2008 Sb., o rozsahu a obsahu projektové dokumentace dopravních staveb,
- veškeré práce budou probíhat v souladu s platnými normami a s požadavky správce komunikace. Vozovka nesmí být při provádění prací poškozena ani znečištěna,
- o stanovení přechodné úpravy dopravního značení, pokud si to situace vyžádá, požádá zhotovitel prací odbor dopravy Magistrátu města Jihlavy,

- stavební práce mohou být prováděny až po nabytí právní moci rozhodnutí vydaných silničním správním úřadem,
- toto závazné stanovisko **nenahrazuje** pravomocná rozhodnutí o povolení zvláštního užívání vydávané silničním správním úřadem.

2/ zákona č. 254/2001 Sb., o vodách a o změně některých zákonů (vodní zákon)

Magistrát města Jihlavy, odbor životního prostředí, jako příslušný vodoprávní úřad věcně příslušný podle ust. § 104 odst. 2, § 106 zák. č. 254/2001 Sb. o vodách a o změně některých zákonů ve znění pozd. předpisů (vodní zákon) a speciální stavební úřad dle ustanovení § 15 zákona č. 183/2006 Sb. o územním plánování a stavebním řádu a místně příslušný podle ust. § 11 zák. č. 500/2004 Sb., správní řád obdržel Vaši žádost o vyjádření ke stavbě: „**III/4029 Brodce, přestavba propustku na most**“

Projektová dokumentace pro územní rozhodnutí a stavební povolení stavby, řeší aktuální požadavek objednatele na zabezpečení bezvadného stavu mostu a na převedení silnice III. třídy kategorie S6,5 bez rozšíření ve směrovém oblouku. Nový most je navržen dle ČSN EN 1991-2 (736203). V rámci přestavby mostu nebude prováděna větší úprava převáděné komunikace, ani úprava vodního toku. Na mostě, vzhledem k jeho poloze na kraji obce a v souladu s požadavkem zadání, není navrhováno zřízení chodníku.

V rámci stavby bude vybudován nový mostní objekt včetně bezprostředně navazujících úseků silnice. Stávající silniční těleso a konstrukce vozovky silnice III/4029 bude dotčeno pouze v nezbytném rozsahu. Stávající i nové konstrukce se nacházejí výhradně mimo pozemky investora, dojde k trvalým záborům. Pozemky pro vedení provizorní objízdny komunikace jsou dotčeny pouze dočasným zábořem a budou po dokončení upraveny do původního stavu. Z hlediska odtokových poměrů v oblasti lze konstatovat, že nový stav výrazně zlepší místní situaci, protože nový mostní otvor je větší než stávající propustek, mostovka je nad hladinou 1,4*Q100 (+ min. 0,82 m) a most tak nebude způsobovat vzdouvání hladiny při velkých průtocích.

Stavba je rozčleněna na následující stavební objekty:

SO 001 Bourání - předmětem objektu je úplná demolice stávajícího objektu, včetně založení. Zbourání stávajícího propustku je předpokladem uvolnění staveniště pro výstavbu nové mostní konstrukce.

SO 151 DIO - předmětem objektu je popis opatření, které uvolní staveniště od veškeré dopravy a řeší dopravní obslužnost dotčených nemovitostí (zejména obce Hrutov). Jde o vybudování provizorní objízdny a obchozí komunikace včetně provizorního zatrubnění Strážského potoka.

SO 201 Most - předmětem objektu je vybudování vlastního nového mostu a navazujících úseků silnice, tedy veškeré práce a činnosti nespécifikované v ostatních stavebních objektech (jednoznačně stavebně a technologicky daných). Celková délka úpravy silnice III/4029 je 41,00 m (včetně mostu).

Jedná se o most pro převedení silnice III/4029 přes Strážský potok, stávající směrové, výškové i šířkové řešení silnice přibližně zachováno, změny proti stávajícímu stavu (mírné navýšení nivelety v místě mostu, rozšíření vozovky) jsou dány jednak požadavkem na převedení návrhového průtoku, jednak požadavkem normy (ČSN 73 6101) na šířkové uspořádání komunikace dané kategorie v daných směrových poměrech. Nový most je navržen pro převedení silnice S6,5 bez rozšíření v oblouku a v intravilánovém uspořádání, šířka zpevněné části komunikace je 5,50 m. Na mostě bude volná šířka mezi zábradlími 6,50 m.

Šířkové uspořádání je tedy:

- římsa vč. zábradlí: 0,30 m

- odrazná obruba: 0,50 m
- vozovka (šířka mezi obrubami): 5,50 m
- odrazná obruba: 0,50 m
- římsa vč. zábradlí: 0,30 m
mostní svršek celkem 7,10 m
šířka nosné konstrukce: 6,50 m

Jde o přímo pojižděný monolitický ŽB uzavřený deskový rám (podhled příčně přímkový), který je doplněn rovnoběžnými křídly. Most je v celé délce směrově v kruhovém oblouku, s jednostranným konstantním příčným sklonem 3,0% (pravostranný). Podélný spád nivelety v místě mostu je konstantní 0,5%. Založení se předpokládá plošné, na hutněném polštáři. Na obou okrajích mostu bude osazeno ocelové mostní zábradlí výšky 1,10 m. Svahy a dno koryta pod mostem a v jeho bezprostřední blízkosti budou opevněny dlažbou z lomového kamene do betonu v celkové minimální tloušťce 300 mm. Opevnění je ukončeno příčnými prahy, na vtokové straně tvoří práh současně říční stupeň výšky 0,37 m (v ose toku). Bude zřízeno obslužné schodiště podél pravého křídla opěry 2. V rámci akce nebudou prováděny žádné zásahy do stávajících inženýrských sítí s výjimkou úpravy (zakomponování do nového tvaru koryta) vyústění stávající kanalizace (DN500) v levém břehu a stranové přeložky 1 ks sloupu místního rozhlasu (o cca 0,35 m). Realizace výstavby nového mostu ani zásahy do koryta Strážského potoka nevyžadují nutnost kácení stromů.

Po prostudování doložené projektové dokumentace, která byla vypracována a schválena Ing. Janem Pracným, D-projekt, Výholec 1148/23, 624 00 Brno - Komín, autorizovaným inženýrem pro stavby mostů a inženýrské konstrukce, pod ČKAIT:1000218, v listopadu 2021 Vám k tomu sdělujeme:

1. Vzhledem k tomu, že se stavbou se bude dotýkat vodního toku PP Brtnice v km 18,3 - Strážský potok (IDVT 10186497), který je ve správě Lesů ČR, s.p., oblastní ředitelství Vysočina, Lidická kolonie 39, 586 01 Jihlava, **bude požádáno o udělení souhlasu dle § 17 odst. 1 písm. a) vodního zákona.**
2. Žádost o vydání souhlasu bude předložena na předepsaném formuláři a doložena doklady ve smyslu vyhl. MZe ČR č. 183/2018 Sb. o dokladech žádosti o rozhodnutí nebo vyjádření a o náležitostech povolení, souhlasů a vyjádření vodoprávního úřadu ve znění pozdějších předpisů, zejména bude doložena **projektová dokumentace záměru a vyjádření správce povodí, správce vodního toku.**

Toto sdělení nenahrazuje povolení ani souhlas vodoprávního úřadu a není rozhodnutím podle předpisu o správním řízení, proto se nelze proti němu odvolat.

Ing. MARTINA JANOVÁ 565 593 342

3/ zákona č. 114/1992 Sb., o ochraně přírody a krajiny, ve znění pozdějších předpisů

Magistrát města Jihlavy, odbor životního prostředí, oddělení ochrany přírody a krajiny, v souvislosti s žádostí o vyjádření pro koordinované stanovisko ke stavebnímu záměru „III/4029 Brodce, přestavba propustku na most“ dle PD, kterou vypracoval Ing. Jan Pracný, D-projekt, Výholec 23, 624 00 Brno (text. část z 11/2021, výkresy z 12/2020) sděluje následující předběžnou informaci dle ust. § 139 zákona č. 500/2004 Sb., správní řád a ust. § 90 odst. 18 zákona č. 114/1992 Sb., o ochraně přírody, ve znění pozdějších předpisů (dále jen „zákon o ochraně přírody“):

Realizace záměru představuje **zásah do významného krajinného prvku „ze zákona“ vodního toku Strážský potok, příp. i jeho údolní nivy, který na základě vyhodnocení orgánu ochrany přírody podléhá vydání závazného stanoviska dle ust. § 4 odst. 2 zákona o ochraně přírody. K vydání závazného stanoviska je nezbytné podat žádost a projektovou dokumentaci, která bude doplněna následovně:**

1. V předložené PD je uvedeno, že z důvodu stavby nedojde ke kácení dřevin. Přesto je orgán ochrany přírody toho názoru, že kvůli přípravě území ke stavbě bude nutné pokácet i podlimitní dřeviny, které jsou součástí vodního toku jako břehový porost nebo součástí údolní nivy vodního toku jako významných krajinných prvků "ze zákona". Vzhledem k tomu, že kácení všech dřevin rostoucích ve VKP podléhá vydání povolení ke kácení (vydání rozhodnutí nebo závazného stanoviska dle ust. § 8 zákona o ochraně přírody ve vazbě na ust. § 3 vyhlášky č. 189/2013 Sb.), je třeba v PD upřesnit rozsah tohoto kácení (zejména v celkové situaci stavby).
2. Navržená členitá úprava profilu koryta v podmostí respektuje zajištění migrační prostupnosti pro menší živočichy. Oboustranné bermy jsou dostatečně široké, do výkresu je vhodné doplnit výšku vodní hladiny při běžných průtocích, aby bylo zřejmé, že bermy budou umístěny cca 15 cm nad hladinou běžných průtoků. Dále je třeba doplnit podélný profil dotčené části koryta toku (úprava pod mostem, navazující opevnění kamennou rovnalinou a přechod dna i berem do neupraveného úseku), z něhož bude jasné, že v niveletě upravovaného dna nebudou vytvořeny výškové stupně (např. při umístění stabilizačních prahů).

Mgr. Zuzana Tunklová SGS 553 344

4/ zákona č. 334/1992 Sb., o ochraně zemědělského půdního fondu v platném znění

Magistrát města Jihlavy, odbor životního prostředí, oddělení ochrany přírody a zemědělského půdního fondu (dále jen „MMJ OŽP“), jako orgán státní správy na úseku ochrany zemědělského půdního fondu dle § 7 odst. (2) zákona č. 128/2000 Sb., o obcích v platném znění, a dle § 15 písm. i), j) zákona č. 334/1992 Sb., o ochraně zemědělského půdního fondu v platném znění (dále jen „ZPF“), obdržel žádost o vyjádření ke stavbě „III/4029 Brodce, přestavba propustku na most SO 151“.

Jedná se o přestavbu stávajícího propustku. Propustek a nový most je situován v intravilánu, v obci Kněžice v místní části Brodce. Umístění mostu a komunikace se nemění.

Na základě posouzení žádosti sdělujeme, že dle uvedených pozemků dotčených stavbou v doloženém záborovém elaborátu, jsou 4 pozemky součástí ZPF.

Stavba se dotkne pozemků p. č. 16/1, 366, 367 a 368, druh pozemků trvalý travní porost, k. ú. Brodce.

Vzhledem k tomu, že jsou na některých z výše uvedených pozemků plánovány trvalé zpevněné plochy (139 m² na p. č. 367 a 368), je potřeba požádat o souhlas k odnětí půdy ze ZPF ve smyslu zákona č. 334/1992 Sb., o ochraně ZPF v platném znění (dále jen „zákon“). Žádost je třeba dodat se všemi přílohami a se **zákresem odnětí pouze na pozemcích ZPF, a to na podkladu čisté katastrální mapy.**

Souhlasu s trvalým odnětím není dle § 9, odst. 2) písm. a), zákona třeba, pokud celková výměra zpevněných ploch v zastavěném území nepřesáhne výměru 25 m².

Žadatelem bylo také uvedeno, že budou z důvodu výstavby nutné také dočasné záборы pozemků, které jsou součástí ZPF (986 m²). Jedná se o výše zmíněné pozemky p. č. 16/1, 366 a část pozemku 368 k. ú. Brodce. Pozemky budou k nezemědělským účelům využívány po dobu kratší než jeden rok (včetně rekultivace). Je proto třeba dle ustanovení § 9, písmene d) zákona č. 334/1992 Sb., o ochraně ZPF **oznámit nejméně 15 dní předem termín zahájení nezemědělského využití pozemku.**

Pokud by si dočasný zábor vyžádal dobu delší než jeden rok, bude třeba dotčený pozemek či jeho část dočasně vyjmout ze ZPF, a to s ročně placenými odvody.

V případě návrhu tras nadzemních a podzemních vedení, které povedou přes pozemky ZPF, je třeba požádat o vyjádření k návrhu tras nadzemních a podzemních vedení pozemních komunikací, celostátních drah a vodních cest a jejich součástí po pozemcích, které jsou součástí ZPF ve smyslu zákona. Je-li trasa v souladu s platnou ÚPD, není třeba vyjádření s vedením trasy dle § 7, odst. 5 písm. a) zákona. Investor však dle §9, odst. 2, písm. d) zákona musí oznámit zahájení nezemědělského využití minimálně 15 dní předem, přičemž celková doba nesmí přesáhnout 1 rok, včetně uvedení půdy do původního stavu.

Toto sdělení je poskytnuto v souladu s § 139 zákona č. 500/2004 Sb., správní řád, na základě žádosti o vyjádření k výše uvedené projektové dokumentaci. Neopravňuje k zahájení prací a nenahrazuje povolení dle zvláštních předpisů. Doba platnosti předběžné informace může být správním orgánem omezena. Předběžná informace přestává platit, dostala-li se do rozporu s právním předpisem, který nabyl účinnosti po jejím vydání, nebo došlo-li ke změně okolností rozhodných pro její obsah. Předběžná informace je od počátku neplatná, pokud byla vydána na základě údajů nepravdivých, neúplných, zkreslených nebo žadatelem zatajených.

5/ zákona č. 289/1995 Sb., o lesích a o změně a doplnění některých předpisů (lesní zákon), ve znění pozdějších předpisů

Magistrát města Jihlavy, odbor životního prostředí jako příslušný orgán státní správy lesů, podle ustanovení § 48 odst. 2 písm. c) zákona č. 289/1995 Sb., o lesích a o změně a doplnění některých předpisů (lesní zákon), ve znění pozdějších předpisů (dále jen „lesní zákon“), vydává na základě žádosti, kterou podal pan Ing. Jan Pracný, se sídlem Výholec 1148/23, 624 00, Brno – Komín, IČO: 62087851, podle ustanovení § 149 odst. 1, zákona č. 500/2004 Sb., správní řád, ve znění pozdějších předpisů (dále jen „správní řád“), toto

ZÁVAZNÉ STANOVISKO

Magistrát města Jihlavy podle ustanovení § 14 odst. 2 lesního zákona **souhlasí s umístěním stavby do 50 m od okraje lesa pro stavbu „Brodce – přestavba propustku na most“, která se má realizovat v k.ú. Brodce, p.č. 16/1, 366, 367, 368 a 381, do 50 m od lesního pozemku, p.č. 358 v k.ú. Brodce.**

Souhlas se uděluje za těchto podmínek:

- 1) záměr bude realizován dle předložené projektové dokumentace z prosince 2020 vypracované Ing. Janem Pracným, se sídlem Výholec 1148/23, 624 00, Brno – Komín,
- 2) stavební a výkopový materiál nebude ukládán na pozemcích určených k plnění funkcí lesa ani na přechodnou dobu,
- 3) při realizaci stavby nesmí dojít k žádnému poškození lesních pozemků ani porostů.

6/ zákon č. 201/2012 Sb., o ochraně ovzduší, ve znění pozdějších předpisů

Správní orgán za ochranu ovzduší nebude závazné stanovisko k danému záměru vydávat.

7/ zákona č. 185/2001 Sb., o odpadech a o změně některých dalších zákonů, ve znění pozdějších předpisů

Magistrát města Jihlavy, odbor životního prostředí, jako věcně a místně příslušný orgán veřejné správy na úseku odpadového hospodářství, podle § 61 odst. 1 písm. c), zákona č. 128/2000 Sb., o obcích, v platném znění, § 126 písm. k) zákona č. 541/2020 Sb., o odpadech (dále jen „zákon o odpadech“) a podle § 11 odst. 1 zákona č. 500/2004 Sb., správní řád, v platném znění (dále jen „správní řád“)

souhlasí

podle ustanovení § 146 odst. 3 písm. b) zákona č. 541/2020 Sb. zákona o odpadech se změnou dokončené stavby podléhající ohlášení nebo povolení podle § 2 odst. 6 zákona č. 183/2006 Sb., stavebního zákona, z hlediska nakládání s odpady:

se záměrem „III/4029 Brodce, přestavba propustku na most“ bez podmínek.

Stavba je rozčleněna na následující stavební objekty:

SO 001 Bourání Předmětem objektu je úplná demolice stávajícího objektu, včetně založení. Zbourání stávajícího propustku je předpokladem uvolnění staveniště pro výstavbu nové mostní konstrukce.

SO 151 DIO Předmětem objektu je popis opatření, které uvolní staveniště od veškeré dopravy a řeší dopravní obslužnost dotčených nemovitostí (zejména obce Hrutov). Jde o vybudování provizorní objízdné a obchozí komunikace včetně provizorního zatrubnění Strážského potoka.

SO 201 Most Předmětem objektu je vybudování vlastního nového mostu a navazujících úseků silnice, tedy veškeré práce a činnosti nespecifikované v ostatních stavebních objektech (jednoznačně stavebně a technologicky daných).

Odůvodnění:

Magistrát města Jihlavy, odbor životního prostředí, jako příslušný správní orgán v oblasti odpadového hospodářství nemá k uvedené akci námitek. Předložená projektová dokumentace byla podrobně a dostatečně zpracována.

Původce odpadů je povinen se vzniklými odpady nakládat v souladu se zákonem o odpadech. Odpady je možné předávat pouze osobám, které jsou oprávněné k jejich převzetí. Ukládání odpadů na povrchu terénu je možné pouze za splnění legislativních podmínek.

Při stavbě musí být dodržovány postupy pro nakládání s vybouranými stavebními materiály určenými pro opětovné použití a demoličními odpady tak, aby byla zajištěna nejvyšší možná míra jejich opětovného použití a recyklace.

Chemicky ošetřené dřevo nesmí být použito jako palivo.

Původce musí mít v případě stavebního a demoličního odpadu, který sám nezpracuje, na jeho předání zajištěnou písemnou smlouvu v odpovídajícím množství před jejich vznikem (§ 15 odst. 2 písm. c). Tato povinnost se podle § 154 odst. 6 zákona o odpadech vztahuje na nepodnikající fyzické osoby až od 1.1.2022.

Na nakládání s nekontaminovanou zeminou a jiným přírodním materiálem vytěženým během stavební činnosti, pokud je zajištěno, že materiál bude použit ve svém přirozeném stavu pro účely stavby na místě, na kterém byl vytěžen, se nevztahuje zákon o odpadech (§ 2 odst. 1 písm. e) zákona o odpadech).

Stavba z hlediska nakládání s odpady bude realizována v souladu s předloženou projektovou dokumentací a k případným dalším změnám před jejich realizací bude vyžádáno nové vyjádření.

K žádosti o kolaudaci u příslušného stavebního úřadu bude doložena kopie dokladů o zákonném využití nebo odstranění vzniklých odpadů. Z dokladů musí být patrné, jaký odpad

a v jakém množství byl předán oprávněné osobě a datum předání odpadu. Čestné prohlášení nebude akceptováno jako doklad prokazující zákonné nakládání s odpady.

Toto vyjádření nenahrazuje rozhodnutí a stanoviska orgánů státní správy vydávaná podle dalších zvláštních právních předpisů.

Příloha: Seznam odpadů, které mohou při výstavbě vznikat
(dle Vyhlášky č. 93/2016 Sb. – Katalog odpadů)

8/ zákona č. 183/2006 Sb., o územním plánování a stavebním řádu, ve znění pozdějších předpisů

Magistrát města Jihlavy, stavební úřad, oddělení úřadu územního plánování jako orgán územního plánování věcně a místně příslušný podle § 6 odst. 1 písm. e) zákona č. 183/2006 Sb., o územním plánování a stavebním řádu (stavební zákon), ve znění pozdějších předpisů (dále jen „stavební zákon“), přezkoumal podle § 96b odst. 3 stavebního zákona z hlediska souladu s politikou územního rozvoje, s územně plánovací dokumentací a z hlediska uplatňování cílů a úkolů územního plánování žádost „**III/4029 Brodce, přestavba propustku na most, p.č. 16/1, 366, 368, 367, 381 v k.ú. Brodce**“

Orgán územního plánování shledal, že **posuzovaný záměr je z hlediska souladu s politikou územního rozvoje a územně plánovací dokumentací i z hlediska uplatňování cílů a úkolů územního plánování**

p ř í p u s t n ý

Závazné stanovisko platí dva roky ode dne jeho vydání.

Odůvodnění

Orgán územního plánování přezkoumal, jestli se jedná o změnu v území ve smyslu § 96b ve spojení s § 2 odst. 1 písmene a) stavebního zákona. Posuzování charakteru změn a jejich dopadu v území je v působnosti orgánu územního plánování. Vzhledem k tomu, že je záměr rozšiřován, jedná se o změnu prostorového uspořádání a závazné stanovisko orgánu územního plánování se v tomto případě vydává.

Podklady pro vydání závazného stanoviska předložené žadatelem:

- průvodní zpráva, souhrnná technická zpráva, situační výkresy

Dokumentaci ke stavbě vypracoval Ing. Jan Pracný, D-projekt, IČ 62087851, Výholec 23, 624 00 Brno, listopad 2021.

Kromě podkladů předložených žadatelem vycházel orgán územního plánování dále z následujících podkladů:

- Politika územního rozvoje České republiky ve znění Aktualizace č. 1 schválené usnesením vlády České republiky č. 276 ze dne 15. 4. 2015, Aktualizace č. 2 schválené usnesením vlády České republiky č. 629 ze dne 2. 9. 2019, Aktualizace č. 3 schválené usnesením vlády České republiky č. 630 ze dne 2. 9. 2019, Aktualizace č. 4 schválené usnesením vlády České republiky č. 618 ze dne 12. 7. 2021 a Aktualizace č. 5 schválené usnesením vlády České republiky č. 833 ze dne 17. 8. 2020. (dále jen "PÚR")
- územně plánovací dokumentace

- Zásady územního rozvoje Kraje Vysočina ve znění Aktualizace číslo 1 (nabytí účinnosti 23. 10. 2012), Aktualizace číslo 2 (nabytí účinnosti 7. 10. 2016), Aktualizace číslo 3 (nabytí účinnosti 7. 10. 2016), Aktualizace číslo 4 (nabytí účinnosti 7. 11. 2020), Aktualizace číslo 5 (nabytí účinnosti 30. 12. 2017), Aktualizace číslo 6 (nabytí účinnosti 14. 6. 2019), Aktualizace číslo 8 (nabytí účinnosti 13. 4. 2021) a Rozsudku Krajského soudu v Brně číslo jednací 64 A 1/2017-118 z 13. 4. 2017. (dále jen "ZÚR")
- Územní plán Kněžice (nabytí účinnosti 14. 8. 2015), (dále jen "ÚP").
- územně plánovací podklady
 - územně analytické podklady

Orgán územního plánování přezkoumal záměr podle § 96b odst. 3 stavebního zákona, zda je přípustný z hlediska souladu s PÚR a územně plánovací dokumentací a z hlediska uplatňování cílů a úkolů územního plánování:

- Záměr je v souladu s platnou PÚR.
- Záměr je v souladu s platnou ZÚR.
- Záměr je v souladu s ÚP:
 - Dle platného Územního plánu Kněžice prochází záměr následujícími plochami s rozdílným způsobem využití:
 - **Dopravní infrastruktura – silniční (DS).** Hlavním využitím jsou plochy hlavních místních a účelových komunikací, plochy pro dopravní obsluhu území. V přípustném využití jsou uvedeny plochy pozemních komunikací včetně souvisejících pozemků a objektů – násypy, mosty, tunely, opěrné zdi a ostatní zařízení.
 - **Plochy smíšené nezastavěného území (NS).** V přípustném využití plochy jsou uvedeny pozemky související dopravní a technické infrastruktury. V podmíněně přípustném využití jsou uvedeny plochy pro veřejnou dopravní a technickou infrastrukturu.

Záměr zasahuje do lokálního biokoridoru (LK 5). Pro využití ploch ÚSES jsou stanoveny následující podmínky:

- a) **Hlavní** je využití sloužící k udržení či zvýšení funkčnosti ÚSES.
- b) **Podmíněně přípustné** je takové využití, které je uvedeno v podmínkách využití daného typu plochy s rozdílným způsobem využití jako hlavní, přípustné či podmíněně přípustné, pokud nenaruší přirozené podmínky stanoviště a nesníží míru funkčnosti ÚSES.
 - Z jiných typů staveb lze do vymezených ploch ÚSES umisťovat podmíněně: stavby dopravní infrastruktury, které nelze v rámci systému dopravní infrastruktury umístit jinde, za předpokladu minimalizace jejich plošného a prostorového střetu s plochami ÚSES a negativního vlivu na funkčnost ÚSES;
 - stavby technické infrastruktury, které nelze v rámci systému technické infrastruktury umístit jinde, za předpokladu minimalizace jejich plošného a prostorového střetu s plochami ÚSES a negativního vlivu na funkčnost ÚSES.
- c) **Nepřípustné** je jakékoliv využití, podstatně omezující funkčnost ÚSES. Do vymezených ploch ÚSES nelze umisťovat budovy.

Záměrem je přestavba stávajícího propustku na most, díky kterému je možné dopravně obsloužit obec Hrutov. Jedná se o jediné možné dopravní napojení obce, proto nelze stavbu v rámci systému dopravní infrastruktury umístit jinde. Most zůstane přibližně ve stejných rozměrech, dojde však ke zvětšení vozovky.

Jedná se tedy o úpravu stávající stavby veřejné dopravní infrastruktury, která je uvedena v rámci přípustného využití ploch DS a NS. Z výše uvedených důvodů, lze konstatovat, že je záměr v souladu s Územním plánem Kněžice.

- Záměr je v souladu s cíli a úkoly územního plánování podle § 18 a 19 stavebního zákona:
 - Podle § 18 odst. 5 stavebního zákona lze v nezastavěném území v souladu s jeho charakterem umísťovat stavby, zařízení a jiná opatření pro veřejnou dopravní a technickou infrastrukturu včetně oplocení, pokud je územně plánovací dokumentace z důvodu veřejného zájmu výslovně nevylučuje. Jelikož se jedná o stavbu veřejné dopravní infrastruktury, která je umísťována do nezastavěného území, lze konstatovat, že je záměr v souladu s ustanovením § 18 odst. 5 stavebního zákona a je tedy přípustný.
 - Předmětný záměr je vhodným a žádoucím prvkem ke zvýšení bezpečnosti a komfortu obyvatel v obci. Vzhledem k tomu, lze konstatovat, že se jedná o nezbytnou stavbu ovlivňující rozvoj území, že je záměr budován ve veřejném zájmu a je navržen tak, aby chránil a rozvíjel civilizační hodnoty v území. Záměr odpovídá celkové koncepci rozvoje území a není v rozporu s ustanoveními § 18 odst. 4 a § 19 odst. 1 písm. a) a c) stavebního zákona.
 - Posuzovaný záměr je tedy v souladu s cíli a úkoly územního plánování.

9/ zákona č. 20/1987 Sb., o státní památkové péči, ve znění pozdějších předpisů

Magistrát města Jihlavy, stavební úřad, odd. památkové péče jako místně příslušný orgán státní památkové péče podle ustanovení § 29 zákona č. 20/1987 Sb., o státní památkové péči, ve znění pozdějších předpisů (dále jen „zákon o státní památkové péči“) podle ustanovení § 66 zákona č. 128/2000 Sb., o obcích, ve znění pozdějších předpisů, sděluje k žádosti o vyjádření k záměru „III/4029 Brodce, přestavba propustku na most“, na pozemcích 16/1, 366, 367, 368 a 381, k.ú. Brodce, kterou obdržel od Kraje Vysočina, Žižkova 57, 587 33 Jihlava zastoupený Krajskou správou a údržbou silnic Vysočiny, příspěvková organizace Kosovská 1122/16, 586 01 Jihlava, IČ 00090450, konstatuje, že **není příslušný** se podle zákona o státní památkové péči 20/1987 Sb. k dané věci vyjadřovat, neboť uvedené parcely nejsou památkově chráněné, nenachází se v památkově chráněném území (MPR, MPZ, OPMPR, OPMPZ) ani v těsné blízkosti památkově chráněného objektu.

Dále upozorňujeme na povinnost vyplývající z ustanovení § 22 zákona o státní památkové péči, o oznámení předmětného záměru již od doby přípravy stavby příslušnému archeologickému pracovišti a umožnění oprávněné organizaci případně provést záchranný archeologický průzkum.

Případné drobné památky místního významu (památníky, pomníky, smírčí kameny, křížky atd.), které nejsou zapsanými památkami a nacházely by se v území stavby, doporučujeme chránit a uchovávat.

ODŮVODNĚNÍ KOORDINOVANÉHO STANOVISKA

Oddělení úřadu územního plánování stavebního úřadu Magistrátu města Jihlavy obdrželo dne 22. 11. 2021 žádost o vydání koordinovaného stanoviska k uvedenému záměru.

Posuzovaný záměr je dle základních zásad § 2 správního řádu v souladu s veřejným zájmem. Na základě výše uvedených skutečností bylo rozhodnuto tak, jak je uvedeno ve výroku tohoto stanoviska.

Poučení:

Koordinované stanovisko není samostatným správním rozhodnutím, v souladu s § 149 odst. 4 správního řádu se proti němu nelze odvolat, jeho obsah lze napadnout pouze v rámci odvolání podaného proti rozhodnutí ve věci samé.

elektronicky podepsáno

Bc. Pavlína Razimová
vedoucí oddělení územního plánování
otisk úředního razítka

Příloha:

- Příloha ke koordinovanému stanovisku - k části 7) zákon č. 185/2001 Sb., o odpadech a o změně některých dalších zákonů, ve znění pozdějších předpisů (č.j. MMJ/OŽP/V_KS_Brodce/2021-OH/Ďá) (1x A4)
- C.2 Katastrální situace (1x A3)
- C.3 Koordinační situace (1x A3)

Obdrží:

Dodejky

Ing. Jan Pracný, IDDS: qykiwr3

místo podnikání: Výholec č.p. 1148/23, Komín, 624 00 Brno 24

- 1) Magistrát města Jihlavy – Stavební úřad – oddělení památkové péče, Masarykovo náměstí 9, 586 01 Jihlava (na vědomí e-mailem)
- 2) Magistrát města Jihlavy – Odbor životního prostředí – vodoprávní úřad, Masarykovo náměstí 97/1, 586 01 Jihlava (na vědomí e-mailem)
- 3) Magistrát města Jihlavy – Odbor životního prostředí – oddělení ochrany přírody a krajiny, ZPF, Masarykovo náměstí 97/1, 586 01 Jihlava (na vědomí e-mailem)
- 4) Magistrát města Jihlavy – Odbor životního prostředí – oddělení lesního hospodářství a myslivosti, Masarykovo náměstí 97/1, 586 01 Jihlava (na vědomí e-mailem)
- 5) Magistrát města Jihlavy – Odbor životního prostředí – oddělení odpadového hospodářství a ochrany ovzduší, Masarykovo náměstí 97/1, 586 01 Jihlava (na vědomí e-mailem)
- 6) Magistrát města Jihlavy – Odbor dopravy, Tyršova 4875/18, 586 01 Jihlava (na vědomí e-mailem)

Příloha ke koordinovanému stanovisku

MMJ/SÚ/13906/2022
Magistrát města Jihlavy
úřad územního plánování
1

Spis. zn.: MMJ/SÚ/59048/2021

Č. jednací: MMJ/SÚ/13906/2022-KrS

K části 7) zákon č. 185/2001 Sb., o odpadech a o změně některých dalších zákonů, ve znění pozdějších předpisů (č.j. MMJ/OŽP/V_KS_Brodce/2021-OH/Řá)

Při stavbě mohou vznikat odpady:

- | | | | |
|----|----------|---|-------------------------------------|
| a) | 17 01 01 | O | beton |
| | 17 01 02 | O | cihly |
| | 17 01 03 | O | tašky a keramické výrobky |
| | 17 03 02 | O | asfaltové směsi |
| | 17 05 04 | O | zemina a kamení |
| | 17 09 04 | O | smíšené stavební a demoliční odpady |

Tyto odpady budou přednostně recyklovány, není-li to možné budou předány do zařízení, které je oprávněno uvedené odpady přijímat. V místě stavby může být k terénním úpravám využita pouze nekontaminovaná zemina a upravený stavební odpad (recyklát).

- | | | | |
|----|----------|---|----------------------------|
| b) | 15 01 01 | O | papírové a lepenkové obaly |
| | 15 01 02 | O | plastové obaly |
| | 15 01 03 | O | dřevěné obaly |
| | 15 01 04 | O | kovové obaly |
| | 15 01 06 | O | směsné obaly |
| | 17 02 01 | O | dřevo |
| | 17 02 02 | O | sklo |
| | 17 02 03 | O | plasty |
| | 17 04 05 | O | železo a ocel |
| | 17 04 07 | O | směsné kovy |
| | 17 06 04 | O | izolační materiály |

Tyto odpady mohou být využity nebo odstraněny pouze v zařízeních k využití nebo odstranění ostatních odpadů.

- | | | | |
|----|----------|---|--------------------------------------|
| c) | 17 06 05 | N | stavební materiály obsahující azbest |
|----|----------|---|--------------------------------------|

Při nakládání s těmito odpady je nutné splnit povinnosti dle § 35, odst. 1 a 2 zákona o odpadech:

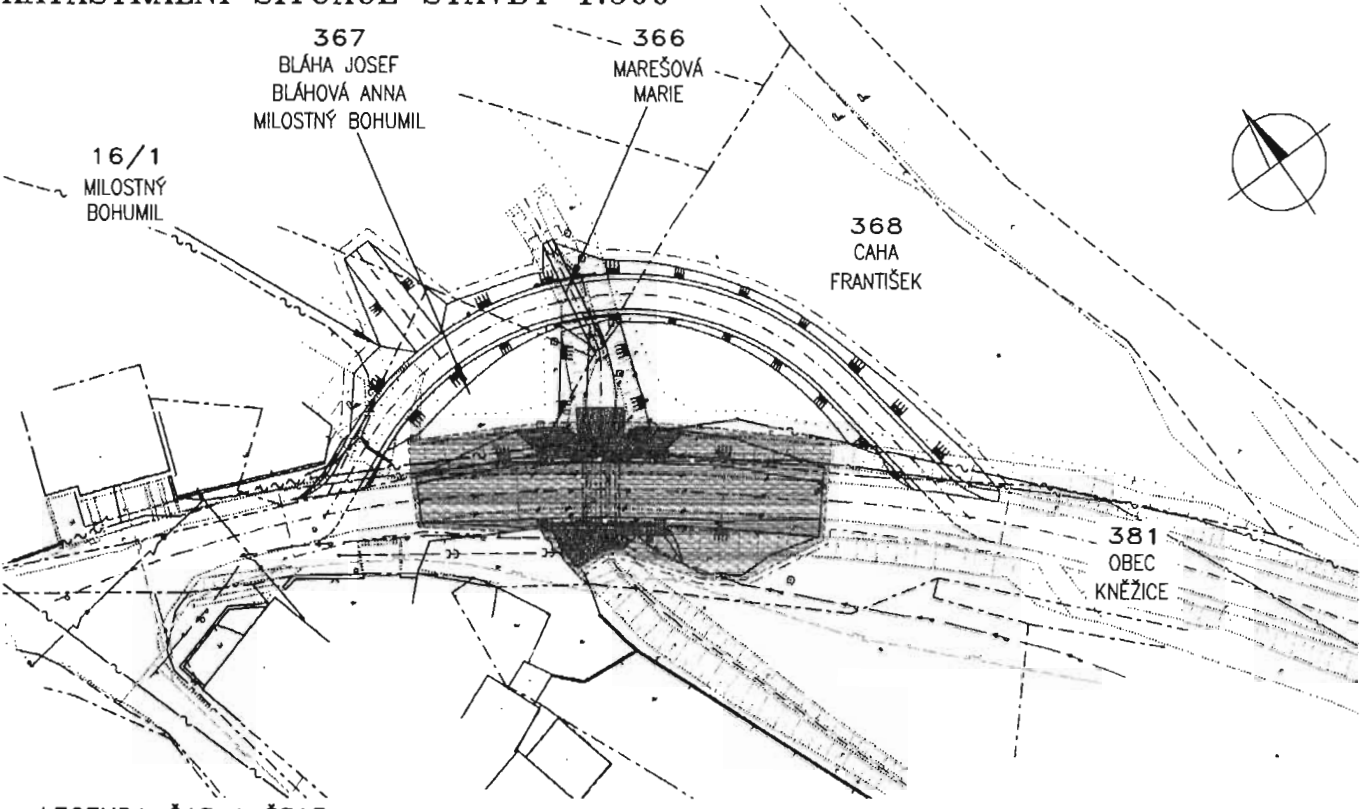
(1) Původce odpadů obsahujících azbest a oprávněná osoba, která nakládá s odpady obsahujícími azbest, jsou povinni zajistit, aby při tomto nakládání nebyla z odpadů do ovzduší uvolňována azbestová vlákna nebo azbestový prach a aby nedošlo k rozlití kapalin obsahujících azbestová vlákna.

(2) Odpady obsahující azbestová vlákna nebo azbestový prach lze ukládat pouze na skládky k tomu určené. Odpady musí být upraveny, zabaleny, případně po uložení na skládku okamžitě zakryty. Provozovatel skládky je povinen zajistit, aby se částice azbestu nemohly uvolňovat do ovzduší.

- | | | | |
|----|----------|---|---|
| d) | 15 01 10 | N | obaly obsahující zbytky n. látek nebo obaly těmito látkami znečištěné |
| | 17 05 03 | N | zemina a kamení obsahující nebezpečné látky |
| | 17 09 03 | N | stavební a demoliční odpady (včetně odp. směsí) obsahující neb. látky |

Tyto odpady mohou být využity nebo odstraněny pouze v zařízeních k využití nebo odstranění nebezpečných odpadů.

KATASTRÁLNÍ SITUACE STAVBY 1:500



LEGENDA ČAR A ŠRAF:

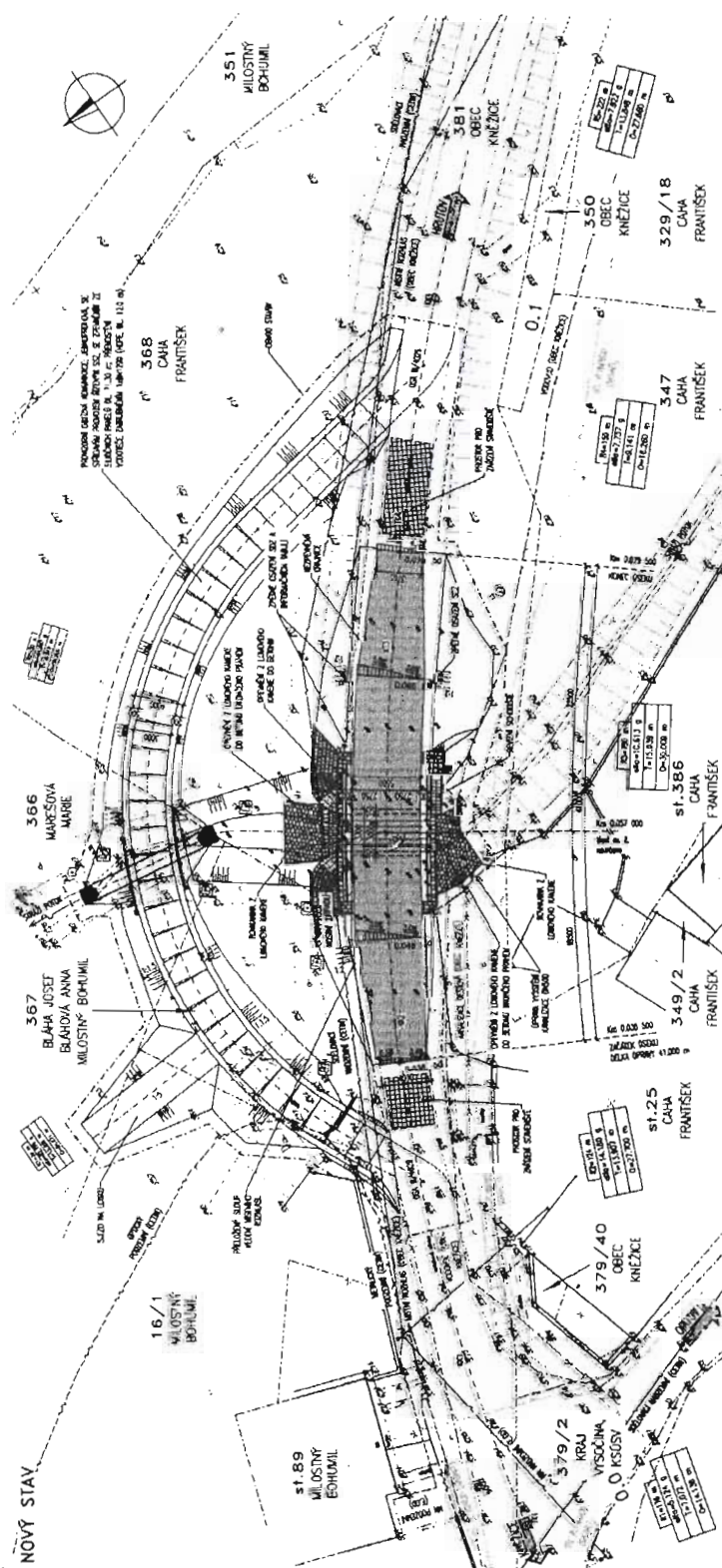
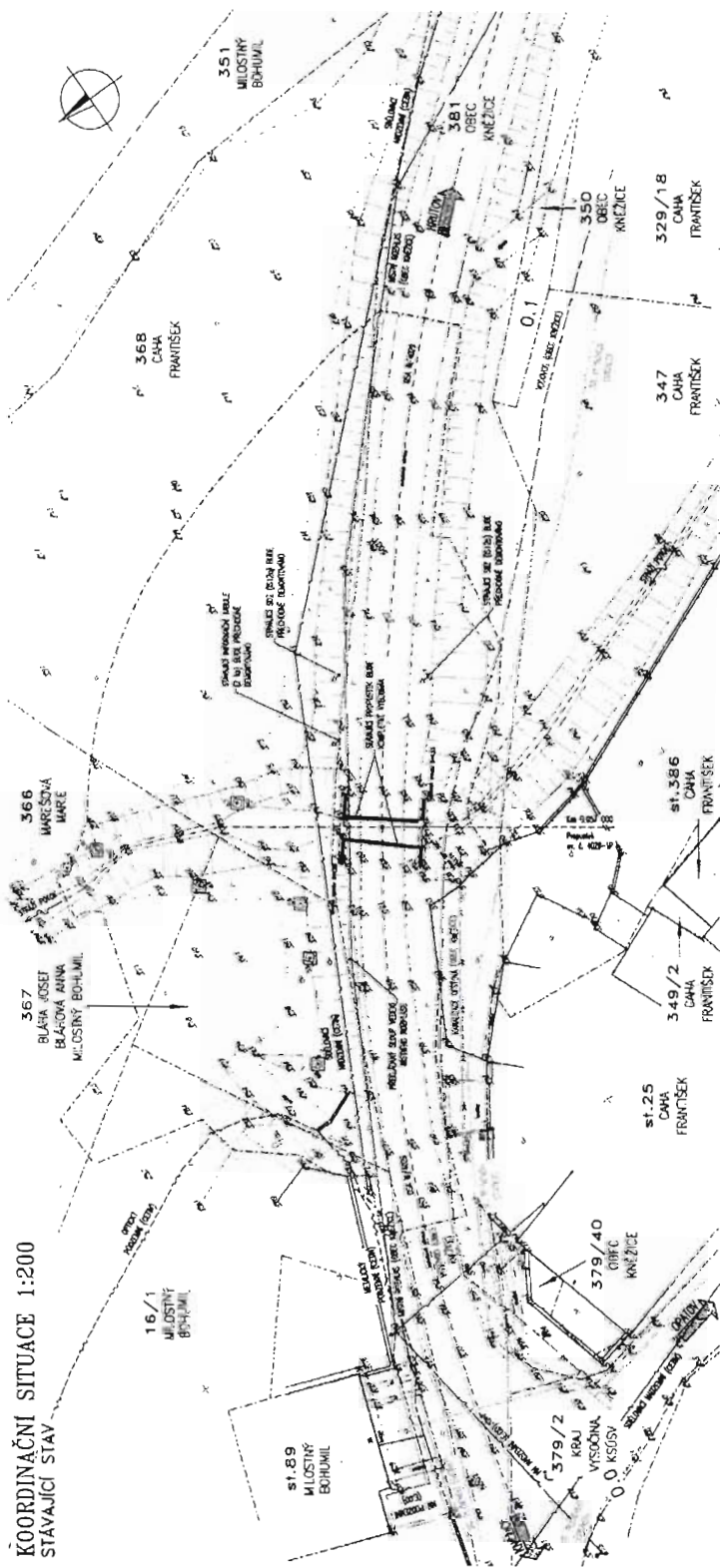
- HRANICE PARCEL KN
- 3000
- ČÍSLO PARCELY KN
- HRANICE DOČASNÉHO ZÁBORU
- HRANICE A PLOCHA TRVALÉHO ZÁBORU

OBJEDNATEL: DOLSKÁ SPRÁVA A ÚDRŽBA SILNIC VYSOKÝ KRAJ/KRAJ VYSOČINA		KRAJ/KRAJ VYSOČINA	
VÝKONCI PROJEKTANT	ZODPOV. PROJEKTANT	VYPRACOVAN	KONTROLOVAN
ING. J. BŘOŽEK	ING. J. BŘOŽEK	ING. J. BŘOŽEK	ING. J. BŘOŽEK
DATA		FORMÁT	
12/2020		244	
MĚŘÍTKO		1:500	
Brodce \ 02.km. silnice			
ČÍSLO PARE		ČÍSLO VÝKRESU	
C2		C2	

VÝŠKOVÝ SYSTÉM: BpV
SOUBŘADNICOVÝ SYSTÉM: S-JTSK

HM/54/1/15906/2022
magistrát města Jihlavy
úřad územního plánování





444/06/13906/2022
Magistrát města Jihlavy
úřad územního plánování

[illegible]